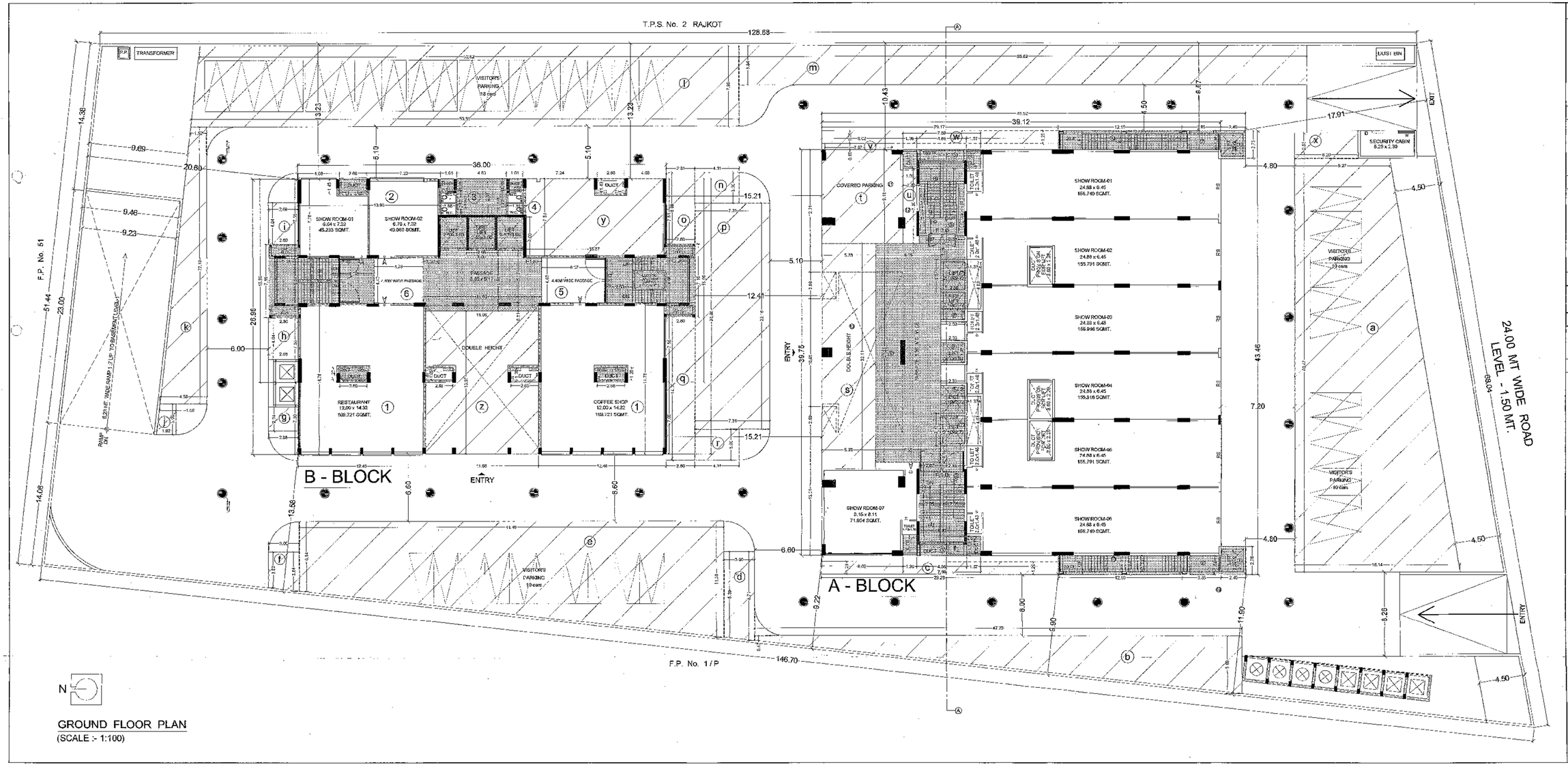

GROUND FLOOR PLAN
(SCALE :- 1:100)

NAME OF WORK :- SHEET No. 2 / 14

REVISED HIGHRISE BUILDING PLAN FOR
M/S ARYAN ARCADE LIMITED,
Directors Authorised person to sign
GOPAL BHUPENDRABHAI CHUDASAMA
CHETAN DHIRUBHAI ROKAD

TYPE OF CONST. :- FRAME STRUCTURE
USE OF BUILDING : COMMERCIAL
LOCATION :- 80'0" WIDE ROAD, NANAMAVA ROAD
RE. SR.NO. :- 30 WARD NO. :- 8
T.P.S. No. 3, F.P. No. 1/P, O.P. No. 1
VILLAGE :- NANAMAVA, TALUKA/DISTRICT:- RAJKOT.

OWNER :-

Directors Authorised person to sign

GOPAL BHUPENDRABHAI CHUDASAMA

CHETAN DHIRUBHAI ROKAD

ENGINEER :- | **STRUC. ENG.:-**

N. S. Gajera
NAREGH S. GAJERA
HOLIDAY CORNER
AMIN ROAD
RAJKOT.
R. M. C. LIC. NO
RUDA LIC. NO

ARVIND D. SHAH (B.E.CIVIL)
Shrinandnagar - 2,
Vejalpur Road, Ahmedabad.
RUDA Lic No. ST - 91
R.M.C. Lic No. SE - 163

LEGEND :-

PLOT BOUNDRY
PROP.WORK
DRAINAGE LINE

STAIR :-

TRADE :- 0.30
RISER :- 0.16
WIDTH :- 2.05

SCHEDULE :-

D = 1.00 X 2.10
D1 = 0.75 X 2.10
V = 0.60 X 1.50
W = 2.50 X 2.20
W1 = 3.46 X 2.20
W2 = 2.65 X 2.20
W3 = 4.30 X 1.20
W4 = 5.12 X 2.20

AUTHORITY :-

જાહેરાતની સૂચના :-

તા. ૨૯/૧/૨૦૦૧ ના રોજ મકાનોના નકશામાં મુકવામાં આવેલ ૦.૩ મીટરના ૬૦ મીટરના રીંગરોડના સ્ટેજ મુજબ સ્થાનિક સત્તામંડળ દ્વારા પસાર કરવામાં આવેલ બાંધકામ પરવાનગી રદ કરવા તથા તિમજ મકાનોનું સ્ટ્રકચરલ જરૂર ૩ સિવાયનું, સ્ટીલ તથા સિમેન્ટ કોન્ક્રીટનું કામ લાયસેન્સી દ્વારા ચકાસણી કરાવવું અને પરિણામના રીપોર્ટ કમ્પ્લીશન સર્ટીફીકેટ અરજી સાથે રજૂ કરવાના અંગે સૂચના આપવામાં આવે છે

તમામ કરવા વિકાસ પરવાનગીની અરજી અંગેની અરજી ૦.૮૦ - ૧૦ મી તમારા પરવાનેદાર વાંધાપત્ર અને પ્રમાણપત્ર મુજબ તમારી માલિકીની જમીનના હદ માર્ક ૭ ચતુર્દીશા પ્રમાણેની બાંધકામ કરવાનું રહેશે. તેમાં ખુલ્લા જગ્યા જગ્યાઓની નમારી રાખેલ

Boundaries of Plot

shown on this Plan are subject to change and alteration by the Town Planning Officer T.P. Scheme.

ફેર ફે નં ૬૨૮૯	૨ ની નં ૨૯૭
તા. ૨૯/૧/૧૮	તા. ૨૯/૧/૧૮

OWNER'S COPY
APPROVED
Asst. Town Planner
Rajkot Municipal Corporation

Town Planning Officer WEST ZONE R.M.C.

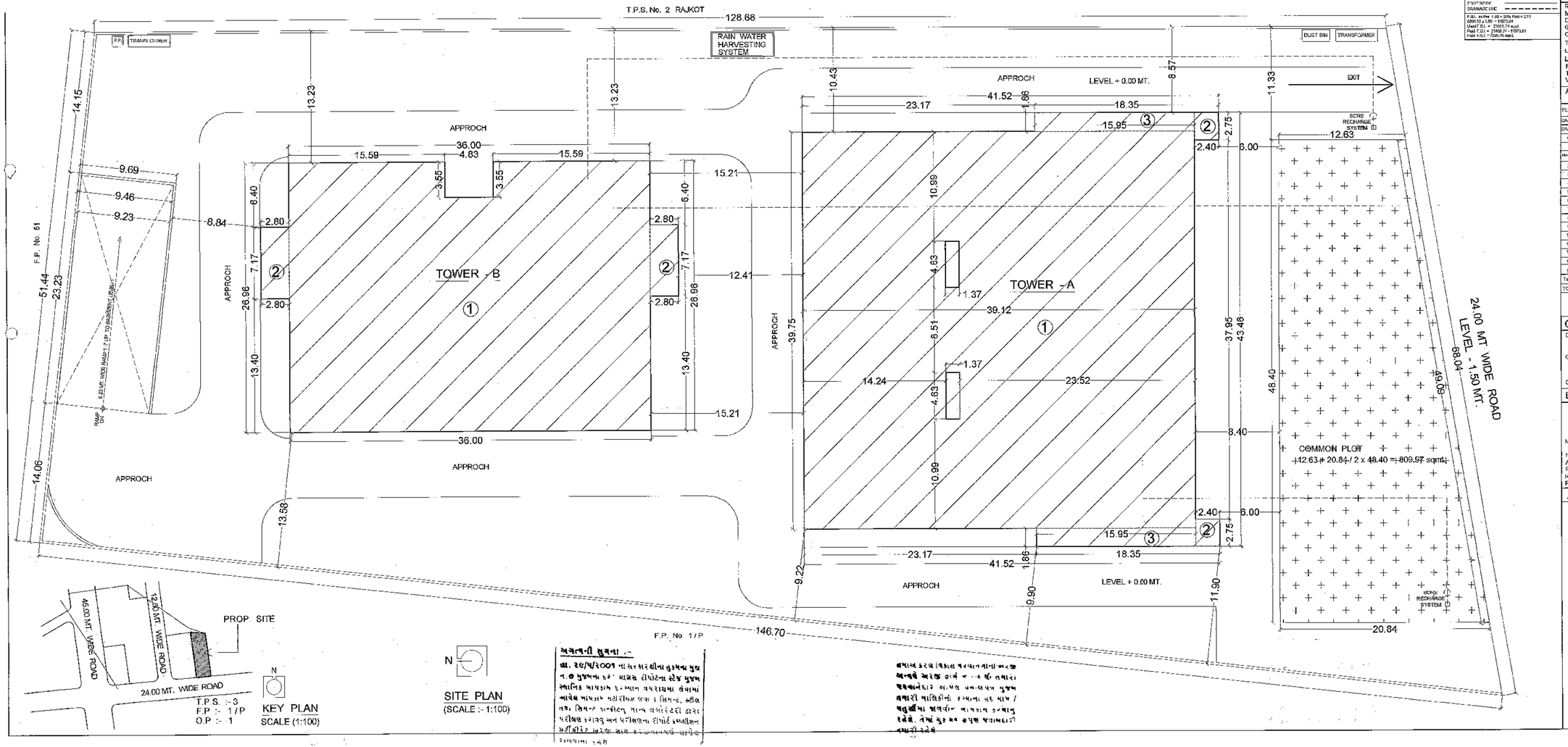

LEGEND :-
P.OF BOUNDARY
STEP WORK
DRAINAGE LINE
P.B.L. as per 1.08 = 30% Paid = 270
629.10 x 1.00 = 1573.64
Used F.S.I. = 21855.74 equil.
Paid F.S.I = 21868.37 - 1573.64
Paid F.S.I. = 20295.70 equil.

NAME OF WORK :-

SHEET No. 1 / 14

REVISED HIGHRISE BUILDING PLAN FOR
M/S ARYAN ARCADE LIMITED,
Directors Authorised person to sign
GOPAL BHUPENDRABHAI CHUDASAMA
CHETAN DHIRUBHAI KOKAD
TYPE OF CONST. :- FRAME STRUCTURE
USE OF BUILDING :- COMMERCIAL
LOCATION :- 80'0" WIDE ROAD NANAMAVA ROAD
RE. SR.NO. :- 30 WARD NO. :- 8
T.P.S. No. 3, F.P. No. 1/P, O.P. No. 1
VILLAGE :- NANAMAVA, TALUKA/DISTRICT.- RAJKOT.

AREA TABLE :-
TOTAL UNIT OF AREA AS PER GDCR = 809.97 SQMT.
TOTAL UNIT OF AREA PAID = 809.97 SQMT.
NPT - P OF AREA = 0.00 SQMT.

FLOOR	PROP. B.A Build. - 'A'	PROP. B.A Build. - 'B'	Total Built up Area	Carpet AREA 'A'	Carpet AREA 'B'	CHJJI AREA	Stair & Lift at Build. -'A'	Stair & Lift at Build. -'B'	TOTAL S.I.F area	B.A. FOR F.S.I
BASM.-2	6847.534	00.00	6847.534	——	——	——	00.00	00.00	6847.534	00.00
BASM.-1	6858.945	00.00	6858.945	——	——	——	00.00	00.00	6858.945	00.00
G.F.	1010.616	1010.66	2020.276	1008.545	——	433.035	459.254	546.173	454.54	1393.313
1st	1520.00	822.20	2342.19	1015.671	374.134	489.64	378.179	566.25	744.429	1597.761
Mezzanine	1520.00	——	1520.00	313.374	——	——	1215.20	——	1215.20	304.8
2nd	1520.00	741.51	2261.51	1130.289	437.476	489.64	378.179	566.25	1943.915	1565.015
3rd	1520.00	741.51	2261.51	1111.696	437.476	489.64	378.179	566.25	1943.915	1565.58
4th	1520.11	741.51	2261.62	1110.696	437.476	489.64	378.179	566.25	1943.915	1564.668
5th	1520.75	741.51	2262.26	1091.047	437.476	489.64	378.179	566.25	1943.915	1513.248
6th	1520.884	741.51	2262.394	1091.047	437.476	489.64	378.179	566.25	1943.915	1511.07
7th	1524.987	741.51	2266.497	1091.047	437.476	489.64	378.179	566.25	1943.915	1509.13
8th	1572.692	741.51	2314.202	1091.047	437.476	489.64	378.179	566.25	1943.915	1508.202
9th	1620.003	741.51	2361.513	1091.047	437.476	489.64	378.179	566.25	1943.915	1506.549
10th	1669.434	741.51	2410.944	1091.047	437.476	489.64	378.179	566.25	1943.915	1504.977
11th	1668.94	741.51	2410.45	1091.047	437.476	489.64	378.179	566.25	1943.915	1503.389
12th	926.200	741.51	1667.711	643.056	437.476	489.64	378.179	566.25	1943.915	1211.402
13th	——	741.51	741.51	——	437.476	489.64	——	566.25	1943.915	502.03
14th	——	741.51	741.51	——	437.476	489.64	——	566.25	1943.915	502.03
Terrace	228.49	178.43	406.92	——	——	——	228.49	178.43	406.92	00.00
TOTAL	32291.00	11651.01	43942.10	12576.545	5488.177	——	——	——	22088.550	21855.74

$$F.S.I = \frac{21855.74}{8084.80} = 2.69997 < 2.70$$

OWNER :-

Directors Authorised person to sign

GOPAL BHUPENDRABHAI CHUDASAMA

CHETAN DHIRUBHAI KOKAD

ENGINEER :-

NARESH S. SHEDIA
HOLIDAY CORNER, 3rd Floor
AMIN ROAD
RAJKOT.
R. M. C. LIC. NO. 5/62
RUDA LIC. NO. E/130

STRUC. ENG.:-

MINESH D. SHAH (B.E. CIVIL)
105/7, Shrinandnagar - 2,
Vejalpur Road, Ahmd Jabad.
RUDA Lic No. ST - 91
R.M.C. Lic No. SE - 163

AUTHORITY :-

Boundaries of Plot shown on this Plan are subject to change and alteration by the Town Planning Officer T.P. Scheme.

દેવ ફી ન. ૨૨૮૨ રૂ. રૂપીયા. ૨૨૭
તા. ૨૩/૧/૨૦ તા. ૨૩/૧/૨૦

OWNER'S COPY
APPROVED
Asst. Town Planner
Rajkot Municipal Corporation

Town Planning Department WEST ZONE R.M.C.

અગત્યની સુચના :-
તા. ૨૯/૫/૨૦૦૧ ના રોજ સરકારશ્રીના હુકમના મુજબ ૧.૦ મુજબના ૬૨૦ ચોરસ મીટરથી વધુ પ્લોટ ધરાવતા પ્લોટ ધારકોએ ફરજીયાત વરસાદી પાણી સંગ્રહ કરવા કે જમીનમાં ઉતારવા અંગેની વિગતો સાથે એકરારનામું રજુ કરવાનું રહેશે.

સમાજ કરવા વિકાસ પરવાનાના અરજી સાથેની અરજી ફોર્મ ૮ ૮ ની તમારા રહેણાંકોદ્વારા સ.મ.વ. અમલીકરણ મુજબ તમારી વાસ્તિકીની રચના કર માર્ચ / ચતુર્થીમાં અગર્યાની જાણકારી રહેશે. તેમજ મુજબ કરપણ જવાબદારી તમારી રહેશે.

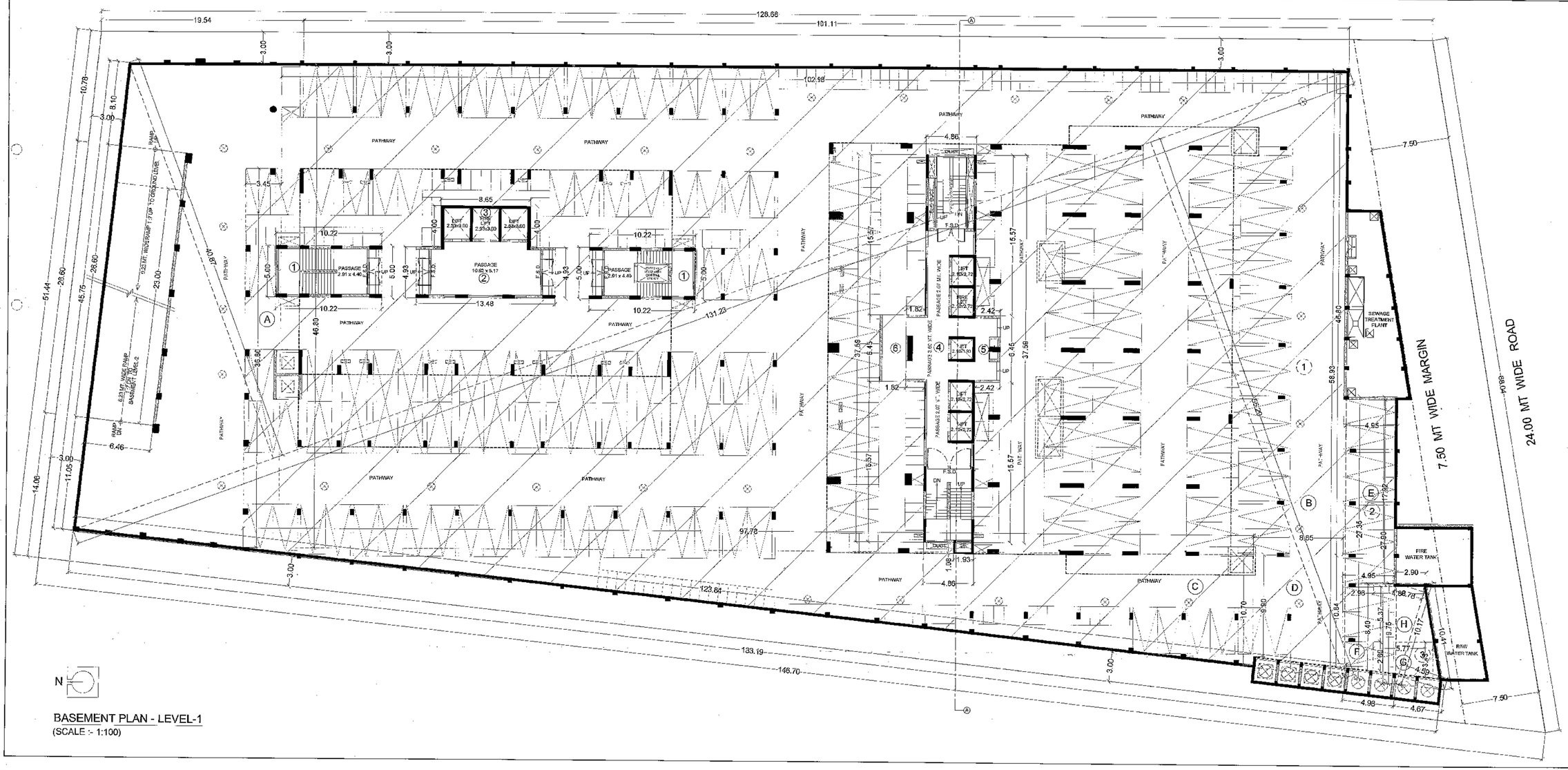

BASEMENT PLAN - LEVEL-1
(SCALE :- 1:100)

NAME OF WORK :- SHEET No. 3 / 14

REVISED HIGHRISE BUILDING PLAN FOR
M/S ARYAN ARCADE (LIMITED)
Directors Authorised person to sign
GOPAL BHUPENDRABHAI CHUDASAMA
CHETAN DHIRUBHAI ROKAD
TYPE OF CONST. :- FRAME STRUCTURE
USE OF BUILDING :- COMMERCIAL
LOCATION :- 80'0" WIDE ROAD,NANAMAVA ROAD
RE. SR.NO. :- 30 WARD NO. :- 8
T.P.S. No. 3, F.P. No. 1/P, O.P. No. 1
VILLAGE :- NANAMAVA TALUKA/DISTRICT:- RAJKOT.

OWNER :-
Directors Authorised person to sign
GOPAL BHUPENDRABHAI CHUDASAMA
CHETAN DHIRUBHAI ROKAD

ENGINEER :- STRUC. ENG.:-

NARESH S/GHELA
HOLIDAY CORNER
AMIN ROAD
RAJKOT.
R. M. C. LIC. NO.
RUDA LIC. NO.

NIKUNJ D. SHAH (B.E. CIVIL)
105/T, Shrinandnagar - 2,
Kalawad Road, Ahmedabad.
RUDA Lic No. ST - 91
R.M.C. Lic No. SE - 163

LEGEND :-
PLOT BOUNDRY
PROP.WORK
DRAINAGE LINE

STAIR :-
TRADE :- 0.30
RISER :- 0.16
WIDTH :- 2.05

SCHEDULE :-
D = 1.00 X 2.10
D1 = 0.75 X 2.10
V = 0.60 X 1.50
W = 2.59 X 2.20
W1 = 3.48 X 2.20
W2 = 2.85 X 2.20
W3 = 4.30 X 1.20
W4 = 5.12 X 2.20

AUTHORITY :-

પ્રમાણપત્રની સૂચના :-
તા. ૨૬/૫/૨૦૦૧ ના રોજ મંજૂરીના હુકમથી મુકત ન.૭ મુજબના ૬૨' માર્ગને રીપોર્ટના સ્ટેજે મુકત સ્થાનિક સત્તામંડળ દ્વારા આપવા રજૂઆતો કરવામાં આવેલ બાબતમાં મંજૂરીના નકશા કે લિખિત, શરતો તથા ડિમાન્ડ બાબતે મામલતદારશ્રી દ્વારા પરીક્ષણ કરાયેલ અને પરીક્ષણના રીપોર્ટ કમ્પલીશન સર્ટીફીકેટ અંગેજ સાથે કરવાનાકાર્યવાહી ચાલુ રાખવાના રહેશે

તમામ કરેલ વિકાસ કાર્યવાહીની અંગેજ અંગેજ અંગેજ કાર્ય ન ... થી તમારા દ્વારાજાતેદાર આપેલ બાંહેધરીપત્ર મુજબ મંજૂરી પરિસ્થિતીની રજૂઆત કરી મુજબ / મંજૂરીમાં જણાવેલ અંગેજાર કરવાનું રહેશે. તેમજ મુદ્દા ૨૬ મુજબ બાંધકામની મંજૂરી રહેશે

Boundaries of Plot shown on this Plan are subject to change and alteration by the Town Planning Officer T.P. Scheme.

હેર ઈ ન ૨૨૮૧	૨ સી ન ૨૨૭
તા. ૨૩/૧/૧૮	તા. ૨૩/૭/૧૮

OWNER'S COPY
APPROVED
Asst. Town Planner
Rajkot Municipal Corporation

Town Planning Department R.M.C. WEST ZONE

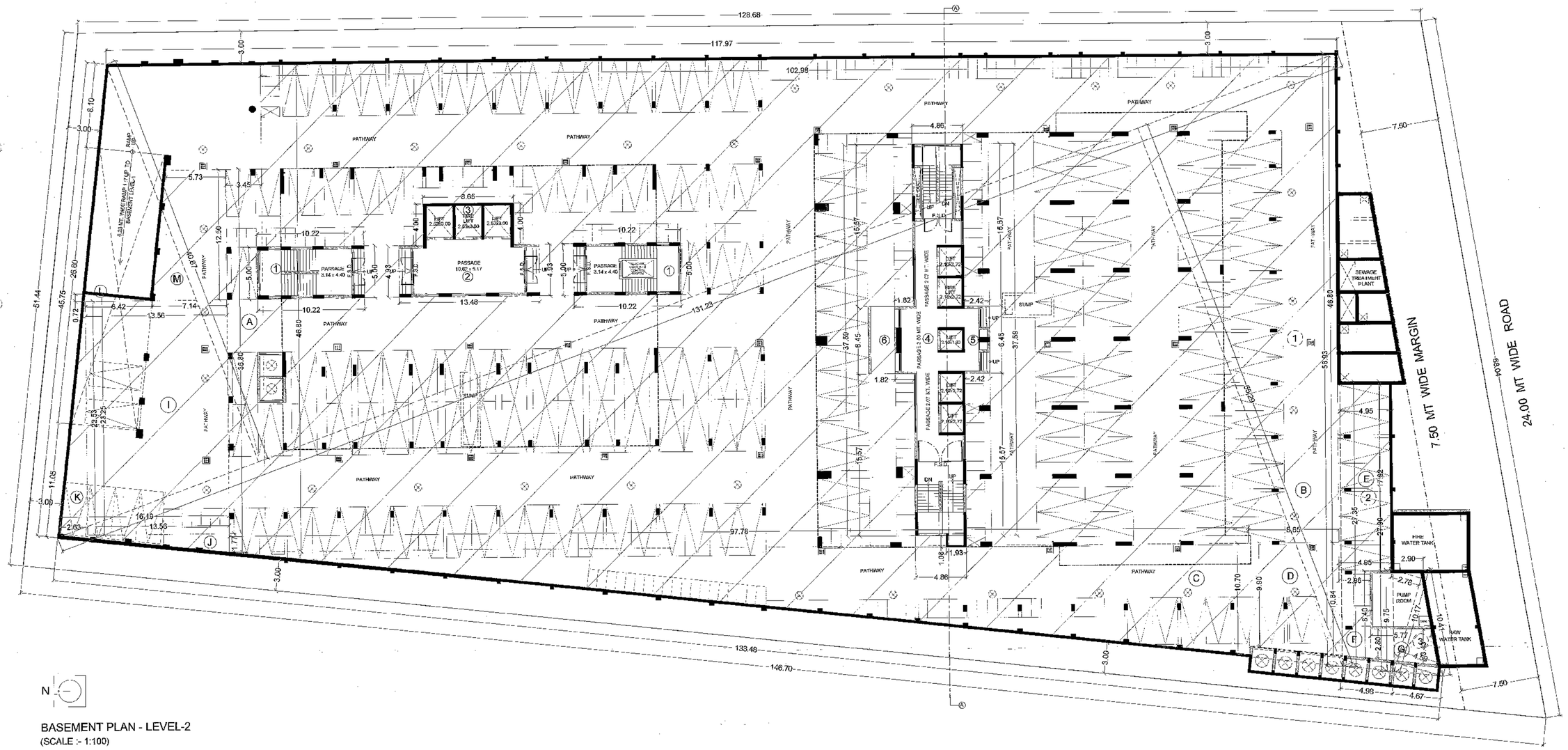

N

BASEMENT PLAN - LEVEL-2
(SCALE :- 1:100)

NAME OF WORK :- SHEET No. 4 / 14

REVISED HIGHRISE BUILDING PLAN FOR
M/S ARYAN ARCADE LIMITED,
Directors Authorised person to sign
GOPAL BHUPENDRABHAI CHUDASAMA
CHETAN DHIRUBHAI ROKAD
TYPE OF CONST. :- FRAME STRUCTURE
USE OF BUILDING :- COMMERCIAL
LOCATION : 80'0" WIDE ROAD,NANAMAVA ROAD
RE. SR.NO. :- 30 WARD NO. :- 8
T.P.S. No. 3, F.P. No. 16, O.P. No. 1
VILLAGE :- NANAMAVA, TALUKA/DISTRICT :- RAJKOT.

OWNER :-
Directors Authorised person to sign
GOPAL BHUPENDRABHAI CHUDASAMA
CHETAN DHIRUBHAI ROKAD

ENGINEER :-
NARESH S. GHELANI
HOLIDAY CORNER,
AMIN ROAD
RAJKOT.
R. M. C. LIC. No. 1/1
RUDA LIC. No. 81/50

STRUC. ENG :-
INKUNJ D. SHAH (B.E. CIVIL)
105/1, Shrinandnagar - 2,
Ranjit Road, Ahmedabad.
RUDA Lic No. ST - 91
R.M.C. Lic No. SE - 163

LEGEND :-
PLOT BOUNDRY
PROP.WORK
DRAINAGE LINE

STAIR :-
TRADE :- 0.30
RISER :- 0.16
WIDTH :- 2.05

SCHEDULE :-
D = 1.00 X 2.10
D1 = 0.75 X 2.10
V = 0.60 X 1.50
W = 2.50 X 2.20
W1 = 3.46 X 2.20
W2 = 2.65 X 2.20
W3 = 4.30 X 1.20
W4 = 5.12 X 2.20

AUTHORITY :-
અગત્યની સૂચના :-
તા. ૨૯/૫/૨૦૦૧ ના રોજ મારશ્રીના હુકમથી મુજબ ન.૦ મુજબના ૬૨ બાકીના રીપોર્ટના ડેટા મુજબ સ્થાનિક અધિકારમાં કબ્જાના વપરાશના બોધામાં આવેલ બાંધકામ પ્રોટોટાઈપવાળા કિસ્સામાં, કોલમ તથા બિમ્સ કન્ક્રીટના માત્ર લબોરેટરી દ્વારા પરીક્ષણ કરાવવું અને પરીક્ષણના રીપોર્ટ કમ્પલીશન સર્ટીફીકેટ અરજી સાથે રજુઆતપત્રમાં સામેલ રાખવાના રહેશે.

તમામ કરવા વિકાસ પરવાનાની અરજી અન્વયે અરજી ક્રમાંક - ૧ થી તમારા પરવાનેદાર તા.એ પ્રમાણપત્ર મુજબ તમારી બાંધકામ કામગીરી કરવાના છે આ / જમીનમાં જણાવેલ બાંધકામ કરવાનું રહેશે. તેમાં કુલ ૨૬ મુજબ જવાબદારી બધારી રહેશે

Boundaries of Plot shown on this Plan are subject to change and alteration by the Town Planning Officer T.P. Scheme.

ફેલ નં. ૧૯૮૨	ર ચો.મી. ૧૯૨૭
તા. ૨૩/૨/૧૮	તા. ૨૩/૭/૧૮

OWNER'S COPY
APPROVED
Asst. Town Planner
Rajkot Municipal Corporation

Town Planning Department
WEST ZONE
R.M.C.

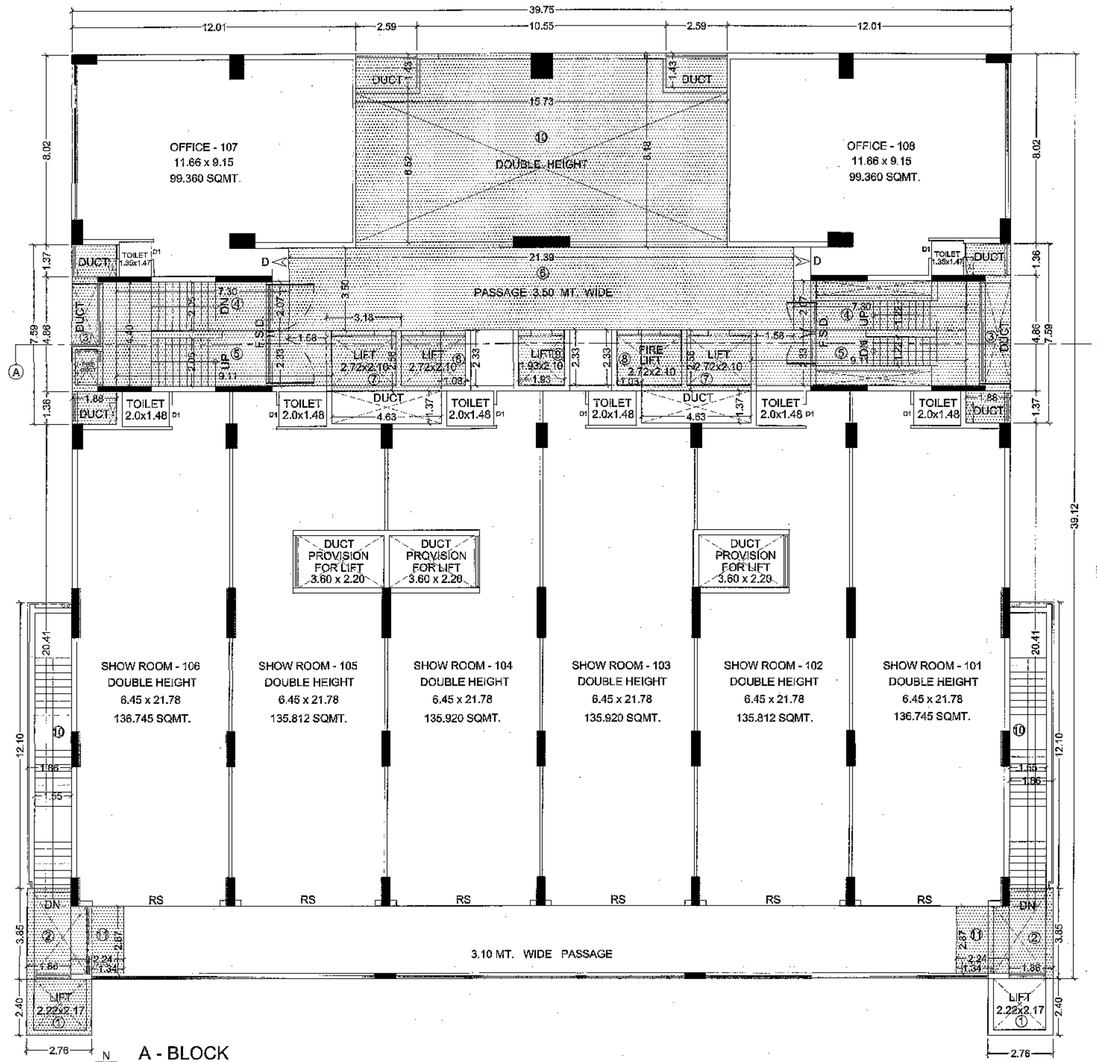

A - BLOCK
1st - FLOOR PLAN
(SCALE :- 1:100)

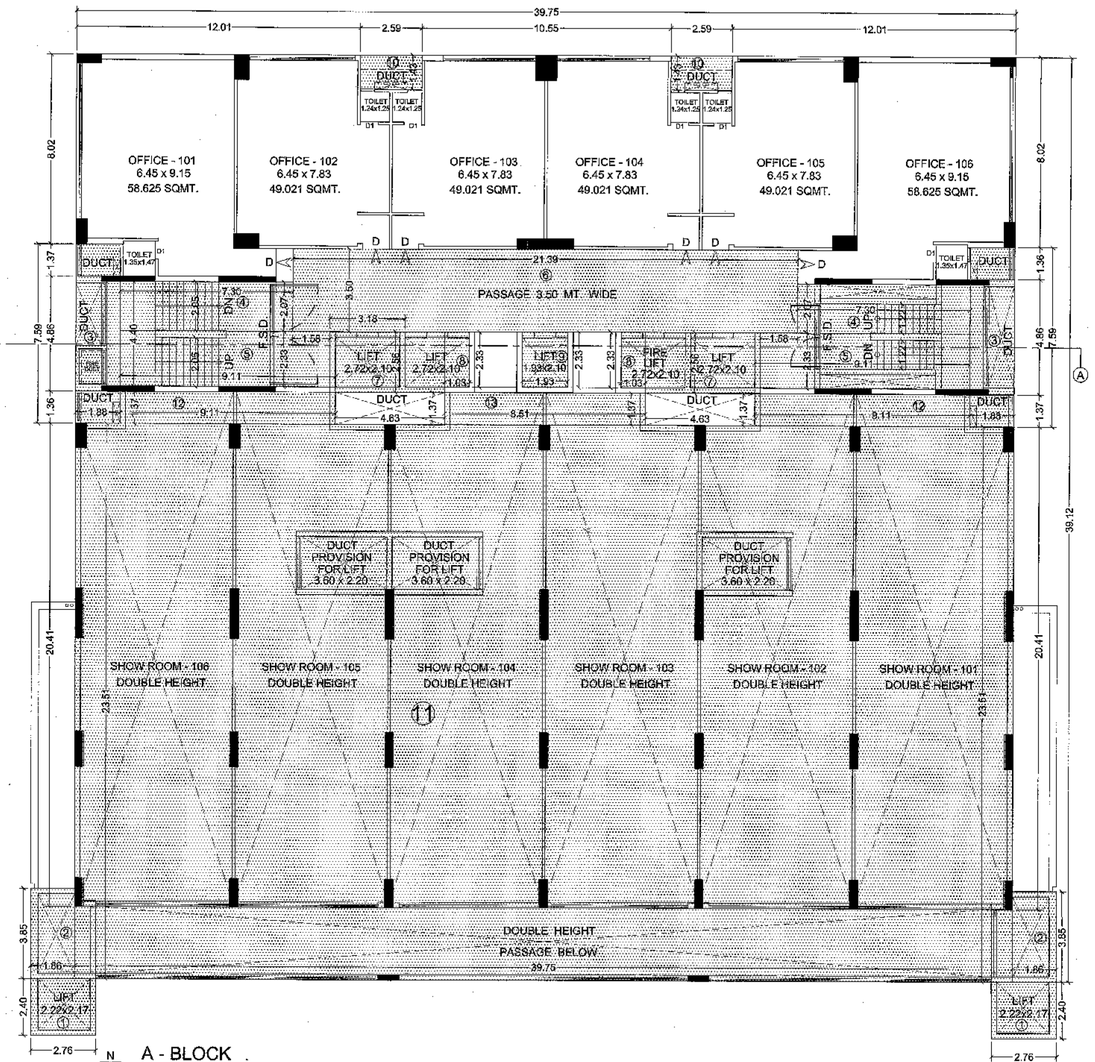

A - BLOCK
MEZZANINE FLOOR PLAN
(SCALE :- 1:100)

NAME OF WORK :-

SHEET No. 5 / 14

REVISED HIGHRISE BUILDING PLAN FOR
M/S ARYAN ARCADE LIMITED,
Directors Authorised person to sign
GOPAL BHUPENDRABHAI CHUDASAMA
CHETAN DHIRUBHAI ROKAD

TYPE OF CONST. :- FRAME STRUCTURE
USE OF BUILDING :- COMMERCIAL
LOCATION :- 80'0" WIDE ROAD,NAM AMAVA ROAD
RE. SR.NO. :-30 WARD NO. :- 8
T.P.S. No. 3, F.P. No. 1/P, O.P. No. 1
VILLAGE :- NANAMAVA, TALUKA/DISTRICT:- RAJKOT.

OWNER :-

Directors Authorised person to sign
GOPAL BHUPENDRABHAI CHUDASAMA
CHETAN DHIRUBHAI ROKAD

ENGINEER :-

NARESH S/ GHEDIA
HOLIDAY CORNER, AMIN ROAD
RAJKOT.
R.M.C. LIC. NO. E/82
RUDA LIC. NO. E/130

STRUC. ENG.:-

NIKUNJ D. SHAH (B.E. CIVIL)
105/7, Shrinandnagar - 2,
Velajur Road, Ahmedabad.
RUDA Lic No. ST - 91
R.M.C. Lic No. SE - 163

LEGEND :-

PLOT BOUNDRY
PROP.WORK
DRAINAGE LINE

STAIR :-

TRADE :- 0.30
RISER :- 0.16
WIDTH :- 2.05

SCHEDULE :-

D = 1.00 X 2.10
D1 = 0.75 X 2.10
V = 0.60 X 1.50
W = 2.50 X 2.20
W1 = 3.46 X 2.20
W2 = 2.65 X 2.20
W3 = 4.30 X 1.20
W4 = 5.12 X 2.20

AUTHORITY :-

મંજુરીની શરતો :-

તા. ૨૬/૧/૨૦૦૧ ના રોજ મંજુર થયેલ મુજબ ન.મ. મુજબના કુલ માલિક ડેવેલોપર્સ સ્કીમ મુજબ સ્થાનિક સત્તામંડળ દ્વારા નક્કી કરવામાં આવેલ સત્તાવાર પ્લેટફોર્મ સુધી કે લિફ્ટ, સ્કોલ તથા સિમેન્ટ કાંકરીટ, સાથે લોબોરેટરી દ્વારા પરીક્ષણ કરાવેલ જાત પરીક્ષણના રીપોર્ટ કમ્પલીશન સર્ટીફીકેટ અરજી સાથે કરજીયાતપણે સત્તામંડળ રજુ કરવાના રહેશે

તમામ કરેલ વિકાસ કામોની અરજી સત્તામંડળે અરજી કરવી. [illegible] રજાચિઠ્ઠીધારક સત્તાવાર પ્લેટફોર્મ મુજબ બાકી નાણાંની ચુકવણી કર્યા પછી જ મંજુરી મળશે. જરૂરીયાત મુજબ સત્તામંડળ કામ કરાવી શકશે. તેમાં મુકવા કુલ ખર્ચાઓ ચુકવવાની જવાબદારી રહેશે

Boundaries of Plot shown on this Plan are subject to change and alteration by the Town Planning Officer T.P. Scheme.

તા. ૨૩/૧/૯૮	તા. ૨૭/૧/૯૮

OWNER'S COPY
APPROVED
Asst. Town Planner
Rajkot Municipal Corporation

WEST ZONE

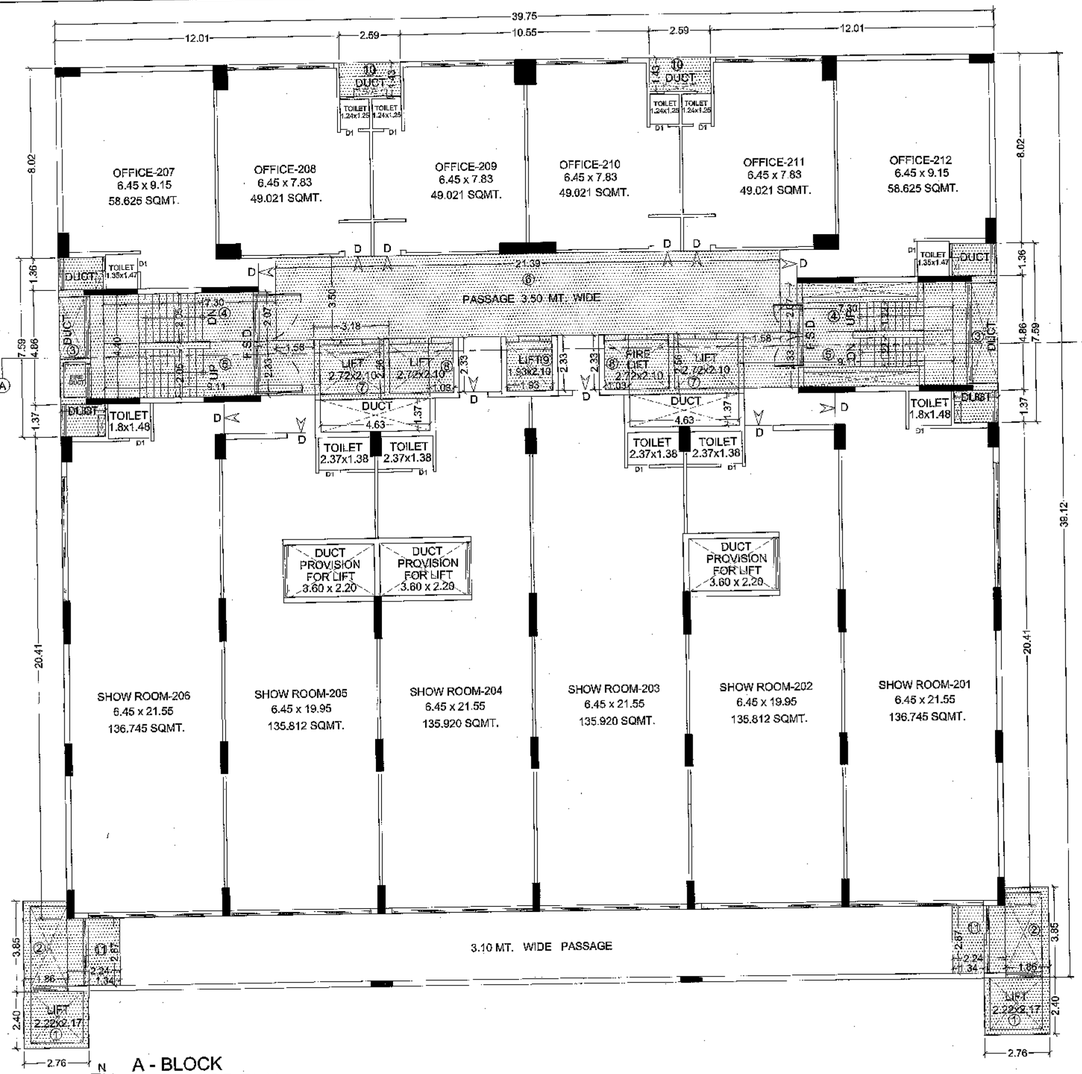

A - BLOCK
2nd FLOOR PLAN
(SCALE :- 1:100)

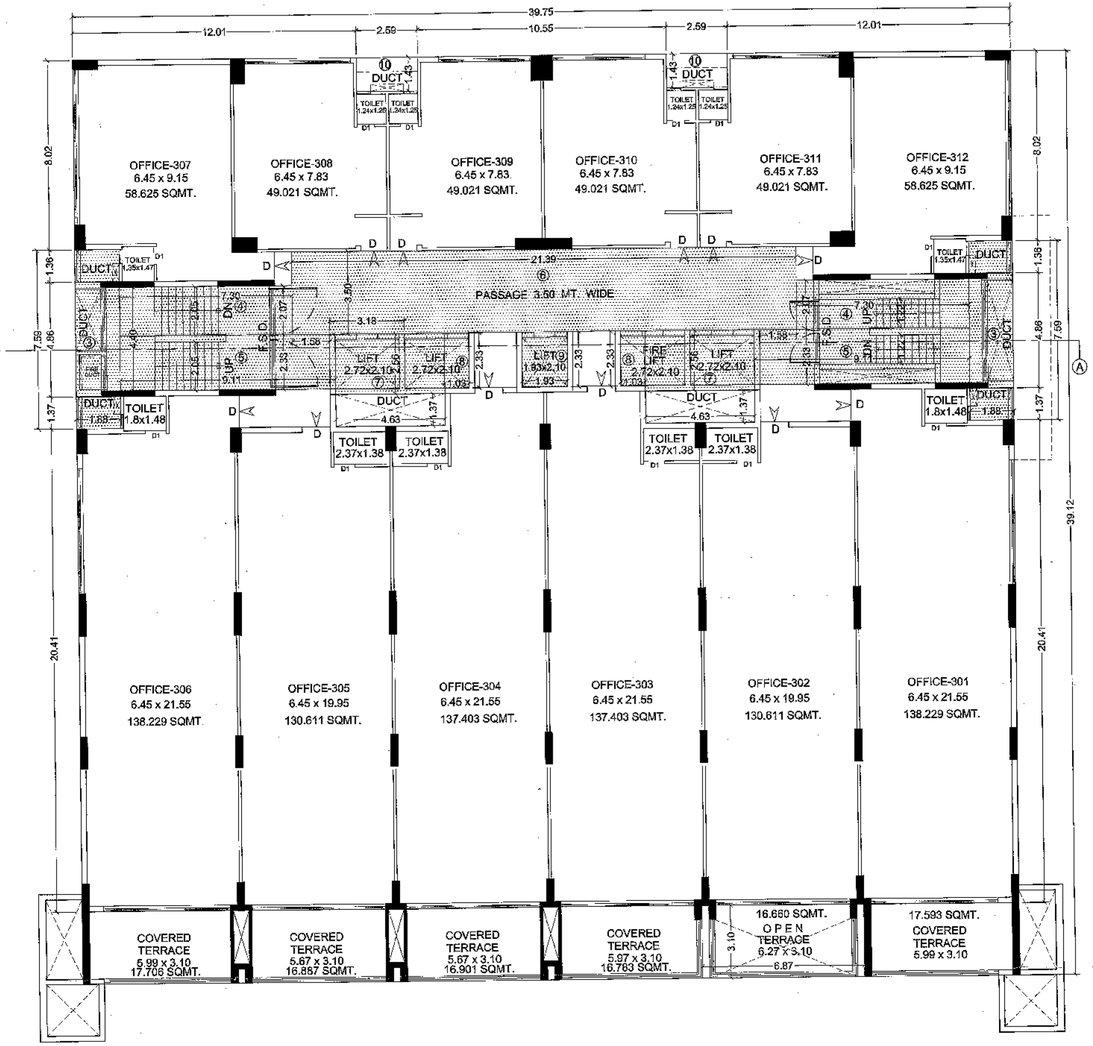

A - BLOCK
3rd FLOOR PLAN
(SCALE :- 1:100)

NAME OF WORK :-

SHEET No. 6 / 14

REVISED HIGHRISE BUILDING PLAN FOR
M/S ARYAN ARCADE LIMITED.
Directors Authorised person to sign
GOPAL BHUPENDRABHAI CHUDASAMA
CHETAN DHIRUBHAI ROKAD

TYPE OF CONST. :- FRAME STRUCTURE
USE OF BUILDING :- COMMERCIAL
LOCATION :- 80'0" WIDE ROAD, NANAMAVA ROAD
RE. SR.NO. :- 30 WARD NO. :- 8
T.P.S. No. 3, F.P. No. 1/P, O.P. No. 1
VILLAGE :- NANAMAVA, TALUKA/DISTRICT:- RAJKOT.

OWNER :-

Directors Authorised person to sign

GOPAL BHUPENDRABHAI CHUDASAMA

CHETAN DHIRUBHAI ROKAD

ENGINEER :-

NARESH S. GHEDIA
HOLIDAY CORNER
AMIN ROAD
RAJKOT.
R. M. C. LIC. NO. 6/78
RUDA LIC. NO. 8/88

STRUC. ENG.:-

NIKUNJ D. SHAH (B.E. CIVIL)
105F, Shrimandnagar - 2,
Vejalpur Road, Ahmedabad.
RUDA Lic No. ST - 91
R.M.C. Lic No. SE - 163

LEGEND :-

PLOT BOUNDRY
PROP.WORK
DRAINAGE LINE

STAIR :-

TRADE :- 0.30
RISER :- 0.16
WIDTH :- 2.05

SCHEDULE :-

D = 1.00 X 2.10
D1 = 0.75 X 2.10
V = 0.60 X 1.50
W = 2.50 X 2.20
W1 = 3.46 X 2.20
W2 = 2.65 X 2.20
W3 = 4.30 X 1.20
W4 = 5.12 X 2.20

AUTHORITY :-

જાહેરનામું સૂચના :-

તા. ૨૯/૫/૨૦૦૧ નગરપાલિકાના સુધારાના મુદ્દા નં.૭ મુજબના કરેલ બાંધકામ રીપોર્ટના કોઈ મુદ્દા સ્થાનિક બાંધકામ કરવામાં વધારાના બેઝમેન્ટ બાંધકામ અથવા બાંધકામ પૂર્ટીકોમાં જવા કિલનર, સ્ટોલ તથા સિમેન્ટ કાંકરીનું માપ ઝોનરેટરી દ્વારા પરીક્ષણ કરાવવું બાદ પરીક્ષણના રીપોર્ટ કમ્પલીશન સર્ટીફીકેટ અરજી સાથે કરજવાનાથી ફાયર સેફ રાખવાનાં રહેશે

ઉપરોક્ત કરેલ વિકાસ યોજનાના નકશે અત્રેથી અરજી ક્રમાંક - ૧ ની તમામ, વરસાદનેદારે નાખેલ મંજુરીપત્ર મુજબ તમારી વાકિફીની ખાતરી કરી લેવી / બહુમાળી મા જરૂરીયાત બાંધકામ કરવાનું રહેશે. તેમાં ફેરફાર થયે મુજબ જવાબદારી તમારી રહેશે

Boundaries of Plot shown on this Plan are subject to change and alteration by the Town Planning Officer T.P. Scheme.

તા. ૬ ની ૧૨૮૨	૨ ની ૧૨૪૭
તા. ૨૯/૧/૧૯	તા. ૧૯/૭/૧૯

OWNER'S COPY
APPROVED

Town Planning Department WEST ZONE R.M.C.

Asst. Town Planner
Rajkot Municipal Corporation

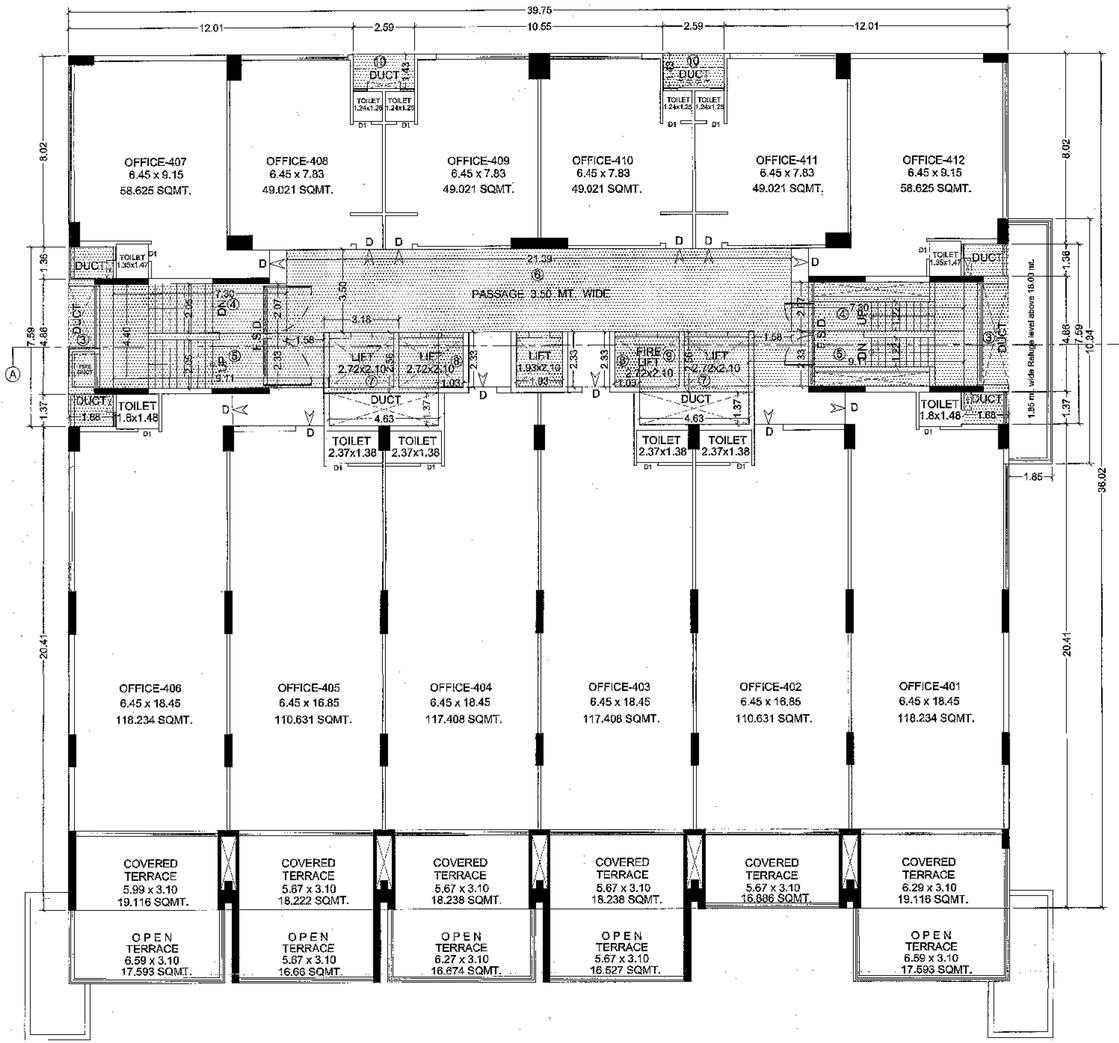

A - BLOCK
4th FLOOR PLAN
(SCALE :- 1:100)

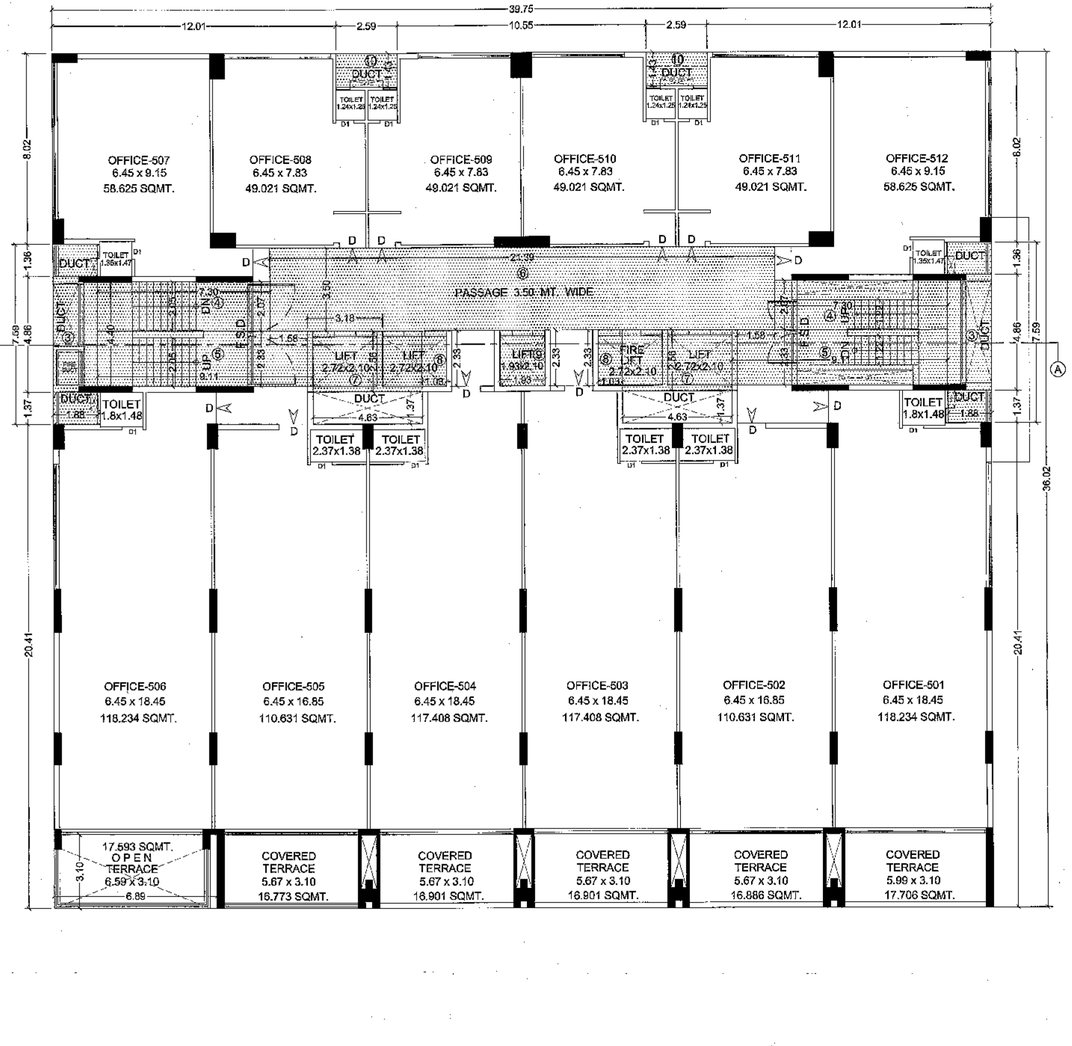

A - BLOCK
5th FLOOR PLAN
(SCALE :- 1:100)

NAME OF WORK :-

SHEET No. 7 / 14

REVISED HIGHRISE BUILDING PLAN FOR
M/S ARYAN ARCADE LIMITED,
Directors Authorised person to sign
GOPAL BHUPENDRABHAI CHUDASAMA
CHETAN DHIRUBHAI ROKAD

TYPE OF CONST. :- FRAME STRUCTURE
USE OF BUILDING :- COMMERCIAL
LOCATION :- 80'0" WIDE ROAD,NAN AMAVA ROAD
RE. SR.NO. :- 30 WARD NO. :- 8
T.P.S. No. 3, F.P. No. 1/P, O.P. No. 1
VILLAGE :- NANAMAVA, TALUKA/DISTRICT:- RAJKOT.

OWNER :-

Directors Authorised person to sign
GOPAL BHUPENDRABHAI CHUDASAMA
CHETAN DHIRUBHAI ROKAD

ENGINEER :-

NARESH S. GHEDIA
HOLIDAY CORNER,
AMIN ROAD
RAJKOT.
R. M. C. LIC. NO. E/62
RUDA LIC. NO. E/62

STRUC. ENG.:-

NIKUNJ D. SHAH (B.E. CIVIL)
105/1, Shrinandnagar - 2,
Vejalpur Road, Ahmedabad.
RUDA Lic No. ST - 01
R.M.C. Lic No. SE - 163

LEGEND :-

PLOT BOUNDRY
PROP.WORK
DRAINAGE LINE

STAIR :-

TRADE :- 0.30
RISER :- 0.16
WIDTH :- 2.05

SCHEDULE :-

D = 1.00 X 2.10
D1 = 0.75 X 2.10
V = 0.60 X 1.50
W = 2.50 X 2.20
W1 = 3.46 X 2.20
W2 = 2.65 X 2.20
W3 = 4.30 X 1.20
W4 = 5.12 X 2.20

AUTHORITY :-

સત્તાધારી સૂચના :-

તા. ૨૯/૫/૨૦૦૧ ના તત્કાલીન હુકમના મુદ્દા નં.૭ મુજબના ૬૮' માર્જીન રીપોર્ટના સ્ટેમ મુજબ સ્થાનિક સત્તામંડળ કમ્પાઉન્ડ વરસાદમાં સેપાયાં સંબંધે સાધનમાં મટીરીયલ જેવા કે સિમન્ટ, સ્ટીલ તથા સિમન્ટ કન્ક્રીટનું માન્ય લેબોરેટરી દ્વારા પરીક્ષણ કરાવવું અને પરીક્ષણના રીપોર્ટ કમ્પલીશન સર્ટીફીકેટ અરજી સાથે રજૂઆતમાં સાથે રાખવાના રહેશે

તેમાંથી કરેલ વિકાસ પરવાનાની અરજી અન્વયે અરજી ક્રમાંક - - થી તમારા રજૂઆતોમાં આપેલ નકશાપત્ર મુજબ બાંધકામ થયેલ છે. કમ્પાઉન્ડ ફરતે માર્જીન. કમ્પાઉન્ડ ફરતે માર્જીનમાં આવેલાં કબ્જાનું રહેશે. તેમજ મુકત કબ્જા જવાબદારી તમારી રહેશે

oundaries of Plot
shown on this Plan are subject to change and alteration by the Town Planning Officer T.P. Scheme.

ક્રમ નં. ૨૨૮૮	તા. ૨૭/૨/૧૮
ક્રમ નં. ૨૨૭	તા. ૨૭/૨/૧૮

OWNER'S COPY
APPROVED
Asst. Town Planner
Rajkot Municipal Corporation

WEST ZONE
Town Planning Department
R.M.C.

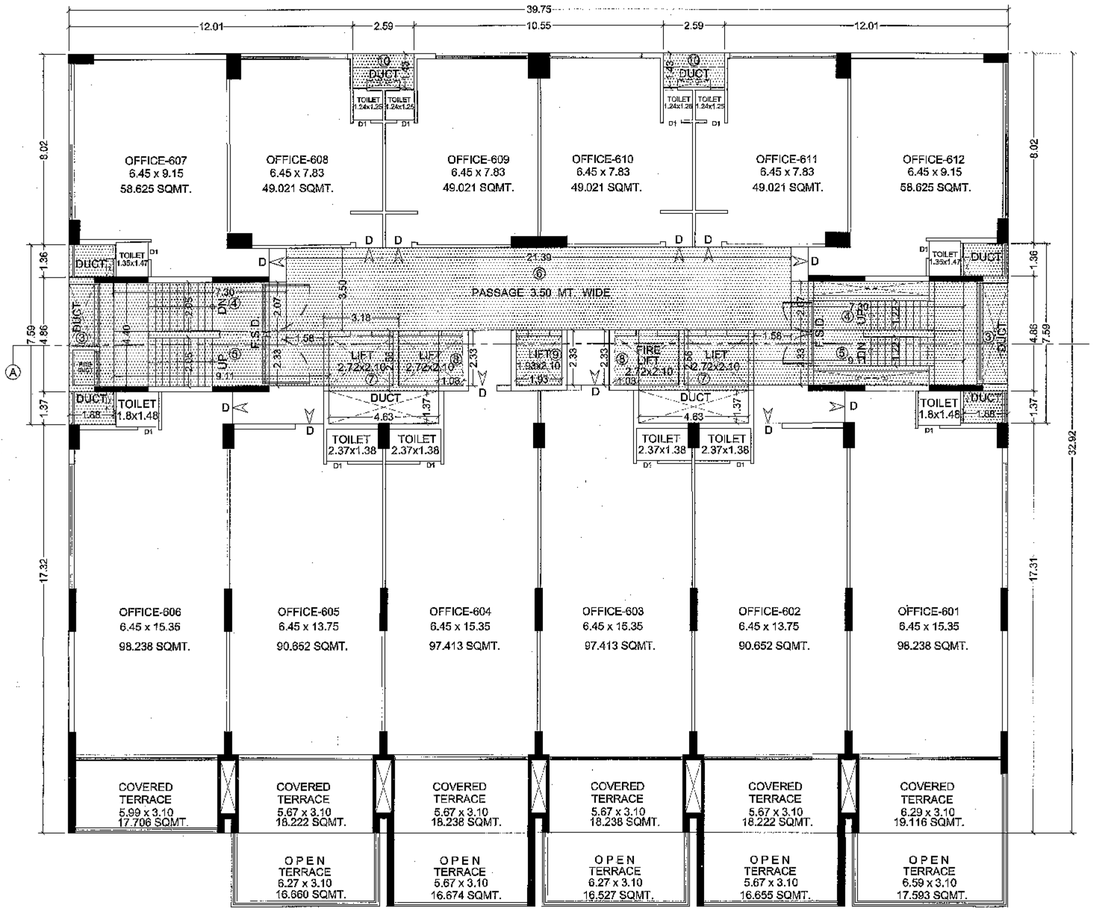

A - BLOCK
6th FLOOR PLAN
(SCALE :- 1:100)

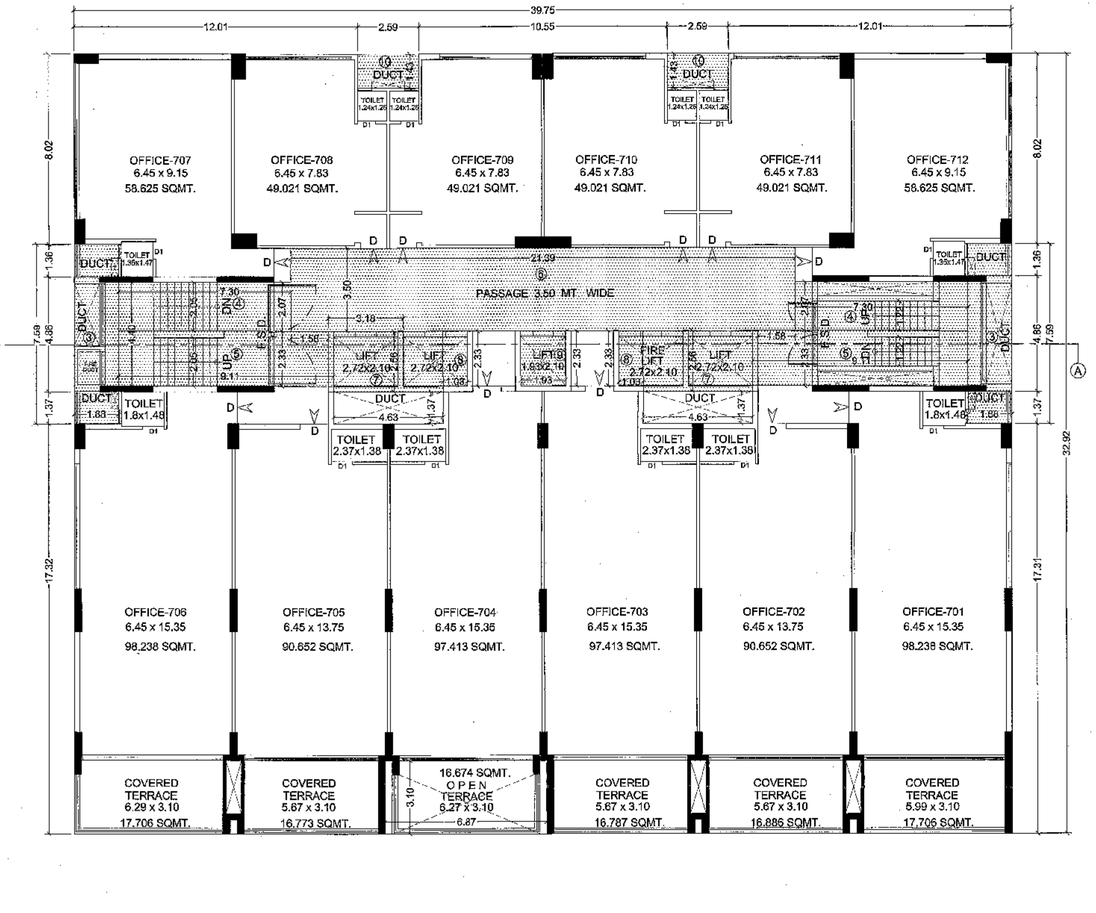

A - BLOCK
7th FLOOR PLAN
(SCALE :- 1:100)

NAME OF WORK :-

SHEET No. 8 / 14

REVISED HIGHRISE BUILDING PLAN FOR
M/S ARYAN ARCADE LIMITED.
Directors Authorised person to sign
GOPAL BHUPENDRABHAI CHUDASAMA
CHETAN DHIRUBHAI ROKAD
TYPE OF CONST. :- FRAME STRUCTURE
USE OF BUILDING :- COMMERCIAL
LOCATION :- 80'0" WIDE ROAD, NAR AMAVA ROAD
RE. SR.NO. :- 30 WARD NO. :- 8
T.P.S. No. 3, F.P. No. 1/P, O.P. No. 1
VILLAGE :- NANAMAVA, TALUKA/DISTRICT:- RAJKOT.

OWNER :-

Directors Authorised person to sign
GOPAL BHUPENDRABHAI CHUDASAMA
CHETAN DHIRUBHAI ROKAD

ENGINEER :-

NARESH G. GHEDIA
HOLIDAY CORNER
AMIN ROAD
RAJKOT.
R. M. C. LIC. NO. E/89
RUDA LIC. NO. E/30

STRUC. ENG.:-

NIKUNJ D. SHAH (B.E. CIVIL)
105/1, Shrinandnagar - 2,
Yogiraj Nagar Road, Ahmedabad.
RUDA Lic No. ST - 91
R.M.C. Lic No. SE - 163

LEGEND :-

PLOT BOUNDRY
PROP.WORK
DRAINAGE LINE

STAIR :-

TRADE :- 0.30
RISER :- 0.16
WIDTH :- 2.05

SCHEDULE :-

D = 1.00 X 2.10
D1 = 0.75 X 2.10
V = 0.60 X 1.50

W = 2.50 X 2.20
W1 = 3.46 X 2.20
W2 = 2.65 X 2.20
W3 = 4.30 X 1.20
W4 = 5.12 X 2.20

AUTHORITY :-

સ્વીકૃતિની શરતો :-

તા. ૨૯/૫/૨૦૦૧ ના રોજ થયેલી બાંધકામ પરવાનગી મુજબ ન.મ.મુજબના ૬૮ ઓફિસ કોમર્શિયલ સેટ મુજબ સ્થાનિક સત્તામંડળને ઠરાવેલ વપરાશમાં લેવાનાં બાકીના બાંધકામ પૂર્ણ કરવા કે વિભાગ, સીલ તથા ત્રિમાસ કાર્યવાહી સાથે લોકોરેટરી દ્વારા પરીક્ષણ કરાવવું અને પરીક્ષણના રીપોર્ટ રજૂ કરી કાયદેસર અરજી સાથે રજૂ કરવાનાં રહેશે.

બાંધકામ કરતા વિકાસ કરવાનાની અરજી અન્વયે અરજદાર - [illegible] તમારા ધ્યાનમાં લાવવા મુજબ વસ્તુની માલિકીનું કબજાનો હક્ક / સત્તુ [illegible] જાળવી રાખવાનો રહેશે. તેમજ કુલ મુજબ જવાબદારી તમારી રહેશે.

Boundaries of Plot shown on this Plan are subject to change and alteration by the Town Planning Officer T.P Scheme.

તા. ૨૯/૧૧/૮૮	તા. ૨૯/[illegible]
તા. ૨૯/૧૧/૮૮	તા. ૨૯/[illegible]

OWNER'S COPY
APPROVED
Asst. Town Planner
Rajkot Municipal Corporation

Town Planning Department WEST ZONE R.M.C.

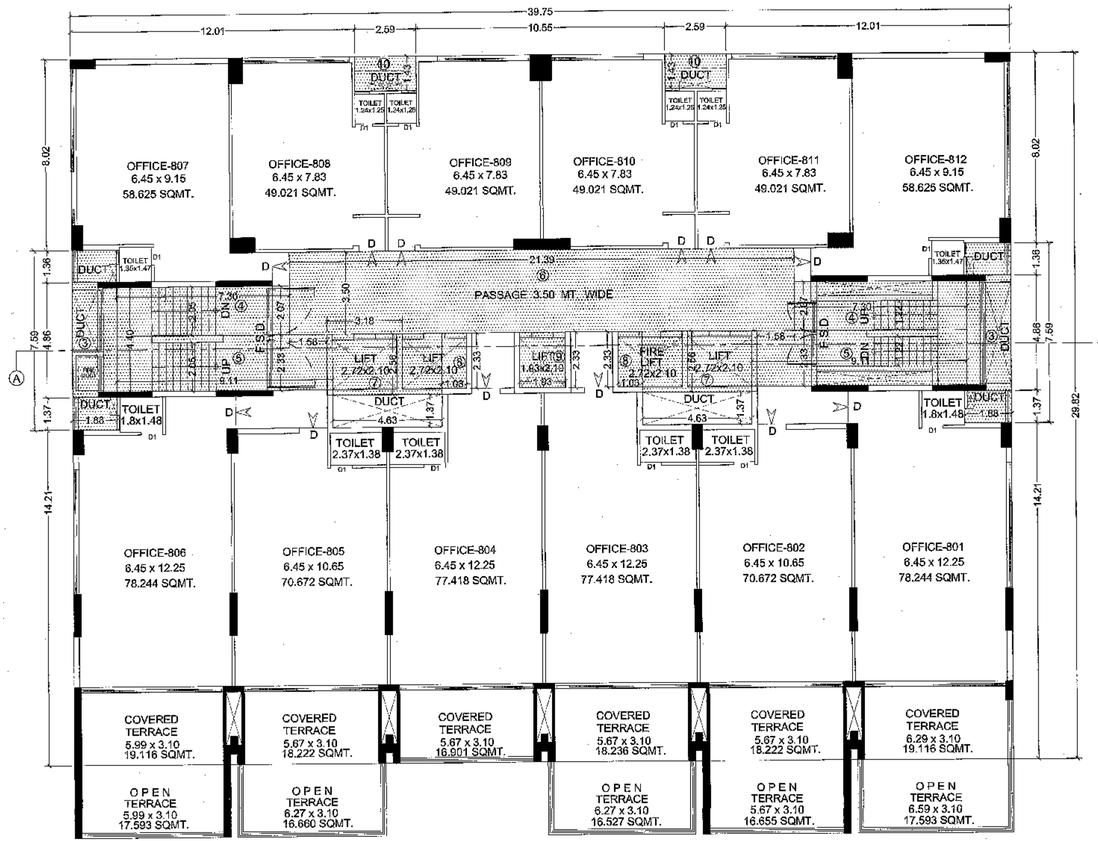

A - BLOCK
8th FLOOR PLAN
(SCALE :- 1:100)

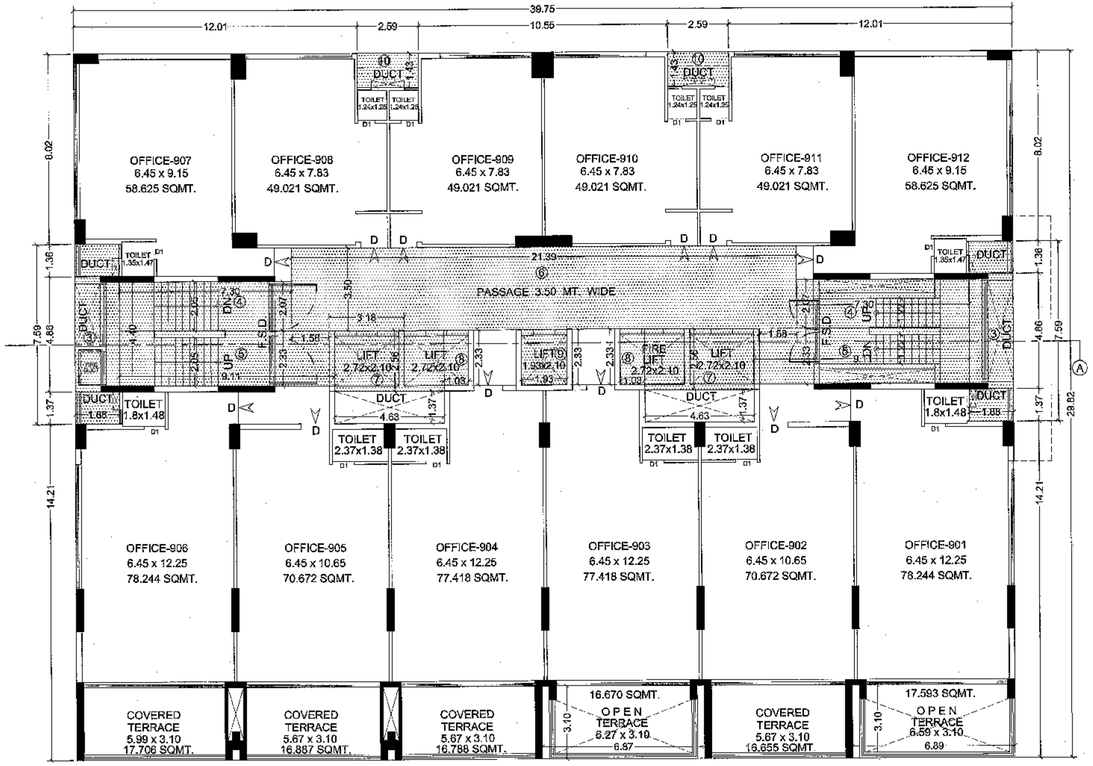

A - BLOCK
9th FLOOR PLAN
(SCALE :- 1:100)

NAME OF WORK :-

SHEET No. 9 / 14

REVISED HIGHRISE BUILDING PLAN FOR
M/S ARYAN ARCADE LIMITED,
Directors Authorised person to sign
GOPAL BHUPENDRABHAI CHUDASAMA
CHETAN DHIRUBHAI ROKAD

TYPE OF CONST. :- FRAME STRUCTURE
USE OF BUILDING :- COMMERCIAL
LOCATION :- 800'0" WIDE ROAD, NANAMAVA ROAD
RE. SR.NO. :- 30 WARD NO. :- 6
T.P.S. No. 3, F.P. No. 1/P, O.P. No. 1
VILLAGE :- NANAMAVA, TALUKA/DISTRICT:- RAJKOT.

OWNER :-

Directors Authorised person to sign

GOPAL BHUPENDRABHAI CHUDASAMA

CHETAN DHIRUBHAI ROKAD

ENGINEER :-

N. S. Ghedia

NARESH S. GHEDIA
HOLIDAY CORNER
AMIN ROAD
RAJKOT.
R. M. C. LIC. NO. B-1
RUDA LIC. NO. D-130

STRUC. ENG.:-

KUNJ D. SHAH (B.E. CIVIL)
105/1 Shrinandnagar - 2,
Vejalpur Road, Ahmedabad.
RUDA Lic No. ST - 91
R.M.C. Lic No. SE - 163

LEGEND :-

PLOT BOUNDRY
PROP.WORK
DRAINAGE LINE

STAIR :-

TRADE :- 0.30
RISER :- 0.16
WIDTH :- 2.05

SCHEDULE :-

D = 1.00 X 2.10
D1 = 0.75 X 2.10
V = 0.60 X 1.50

W = 2.50 X 2.20
W1 = 3.48 X 2.20
W2 = 2.66 X 2.20
W3 = 4.30 X 1.20
W4 = 6.12 X 2.20

AUTHORITY :-

સત્તાવાળી સૂચના :-

તા. ૨૯/૫/૨૦૦૧ ના રોજ મંજૂરીના હુકમમાં મુકવામાં આવેલ શરતો ઉપરાંત પ્લાન્સ રીપોર્ટના સ્ટેજ મુજબ ત્યાંનાં આરક્ષણ ધ્યાનમાં રાખવાં ઉપરાંત સેવામાં આવેલ માગણીમાં મંજૂરીવાળા જગ્યા ૧ સિમેન્ટ, સ્ટીલ તથા સિમેન્ટ કોન્ક્રીટના માન્ય લેબોરેટરી દ્વારા પરીક્ષણ કરાવવું અને પરીક્ષણના રીપોર્ટ કમ્પ્લીશન સર્ટીફીકેટ અરજી સાથે રજૂઆતમાં સાથે રજૂ કરવાના રહેશે

તમામ કરવેરાવિગત પરવાનગીની અરજી અંગેની અરજી ફાઈલ ... તથા રહણાંકોના બાંધકામ બાબતમાં મુકવામાં તજવી પરિસ્થિતિ ... / વધારાની જરૂરીયાત બાંધકામ કરવાનું રહેશે, તેમજ મુકવામાં આવેલ જવાબદારી બંધનકારી રહેશે

Boundaries of Plot

shown on this Plan are subject to check and alteration by the Town Planning Officer T.P. Scheme.

તા. ૩૦/૧/૯૮	તા. ૩૦/૧/૯૮

OWNER'S COPY
APPROVED
Asst. Town Planner
Rajkot Municipal Corporation

Town Planning Department WEST ZONE R.M.C.

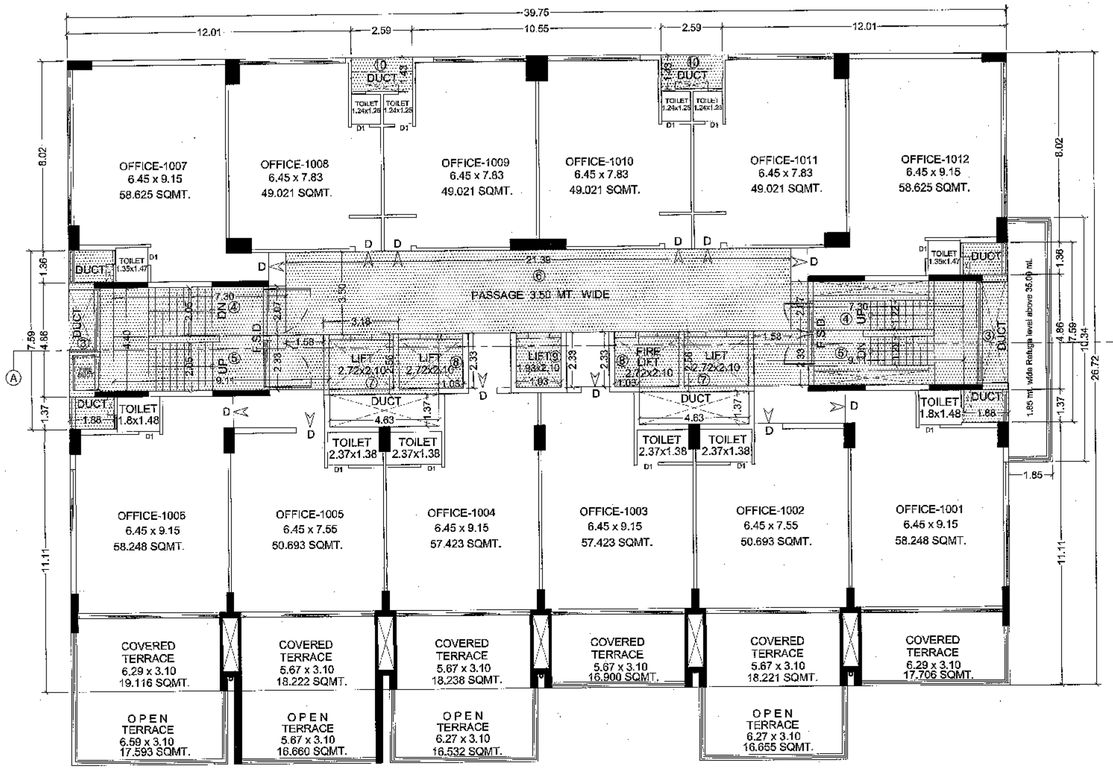

N

A - BLOCK
10th FLOOR PLAN
(SCALE :- 1:100)

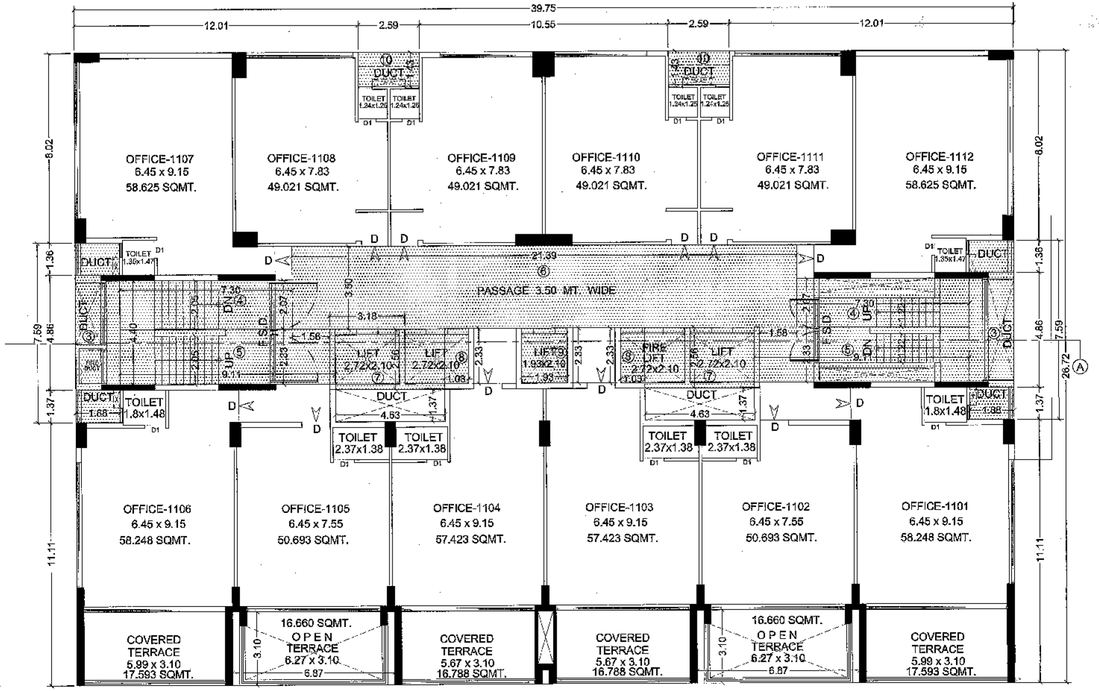

N

A - BLOCK
11th FLOOR PLAN
(SCALE :- 1:100)

NAME OF WORK :- SHEET No. 10 / 14

REVISED HIGHRISE BUILDING PLAN FOR
M/S ARYAN ARCADE LIMITED.
Directors Authorised person to sign
GOPAL BHUPENDRABHAI CHUDASAMA
CHETAN DHIRUBHAI ROKAD

TYPE OF CONST. :- FRAME STRUCTURE
USE OF BUILDING :- COMMERCIAL
LOCATION :- 80'0" WIDE ROAD,NANAMAVA ROAD
RE. SR.NO. :- 30 WARD NO. :- 8
T.P.S. No. 3, F.P. No. 1/P, O.P. No. 1
VILLAGE :- NANAMAVA, TALUKA/DISTRICT:- RAJKOT.

OWNER :-

Directors Authorised person to sign

GOPAL BHUPENDRABHAI CHUDASAMA

CHETAN DHIRUBHAI ROKAD

ENGINEER :-

NARESH S. GHEDIA
HOLIDAY CORNER,
AMIN ROAD
RAJKOT.
R. M. C. LIC. NO. E/62
RUDA LIC. NO. E/130

STRUC. ENG.:-

KUNJ D. SHAH (B.E. CIVIL)
105/7, Shrinandnagar - 2,
Jodhpur Road, Ahmedabad.
RUDA Lic No. ST - 91
R.M.C. Lic No. SE - 163

LEGEND :-

PLOT BOUNDRY
PROP.WORK
DRAINAGE LINE

STAIR :-

TRADE :- 0.30
RISER - 0.16
WIDTH - 2.05

SCHEDULE :-

D = 1.00 X 2.10
D1 = 0.75 X 2.10
V = 0.60 X 1.50
W = 2.50 X 2.20
W1 = 3.46 X 2.20
W2 = 2.65 X 2.20
W3 = 4.30 X 1.20
W4 = 5.12 X 2.20

AUTHORITY :-

મંજુરીની સુચના :-
તા. ૨૬/૧૨/૨૦૦૧ નાં રોજ રજીસ્ટર્ડ સુચના મુજબ
ન.મ.મુજબના ૨.૦ - એરીયા રીજીસ્ટર્ડ એજન્ટ મુજબ
આનિક સાધકામ કરવાના વપરાશમાં લેવામાં
આવેલ સાધકામ મજીરીવાળા જથ્થા (સિમેન્ટ, સ્ટીલ
તથા સિમેન્ટ કોન્ક્રીટના માન્ય લેબોરેટરી દ્વારા
પરીક્ષણ કરાવવું અને પરીક્ષણના રીપોર્ટ કમીશનર
કોર્પોરેશન અગ્નિ ખાતે રજુ કરવાનાં રહેશે.
ટાઉન પ્લાનીંગ ઓફીસર

બાંધકામ કરતા પહેલા વિકાસ પરવાનાની નકલ
સાઇટ પર પ્રદર્શિત કરવી - ૧ થી વધારા
માળનાં બાંધકામ નકશાઓ મંજુર
કરવાની બાકી રહેલી કામગીરી કરવાની રહે છે /
મંજુરીના પરવાનાની શરતોનું પાલન કરવાનું
રહેશે. તેમજ મુકત થયેલ જગ્યા પરવાનાની
ગણવી રહેશે

Boundaries of Plot shown on this Plan are subject to change and alteration by the Town Planning Officer T.P. Scheme.

ટેક ઈ નં ૨૨૮૨	૨ થી ન ૧૨૭
તા. ૨૭/૧૨/૯૮	તા. ૨૭/૭/૯૯

OWNER'S COPY APPROVED

Asst. Town Planner
Rajkot Municipal Corporation

Town Planning Department WEST ZONE R.M.C.

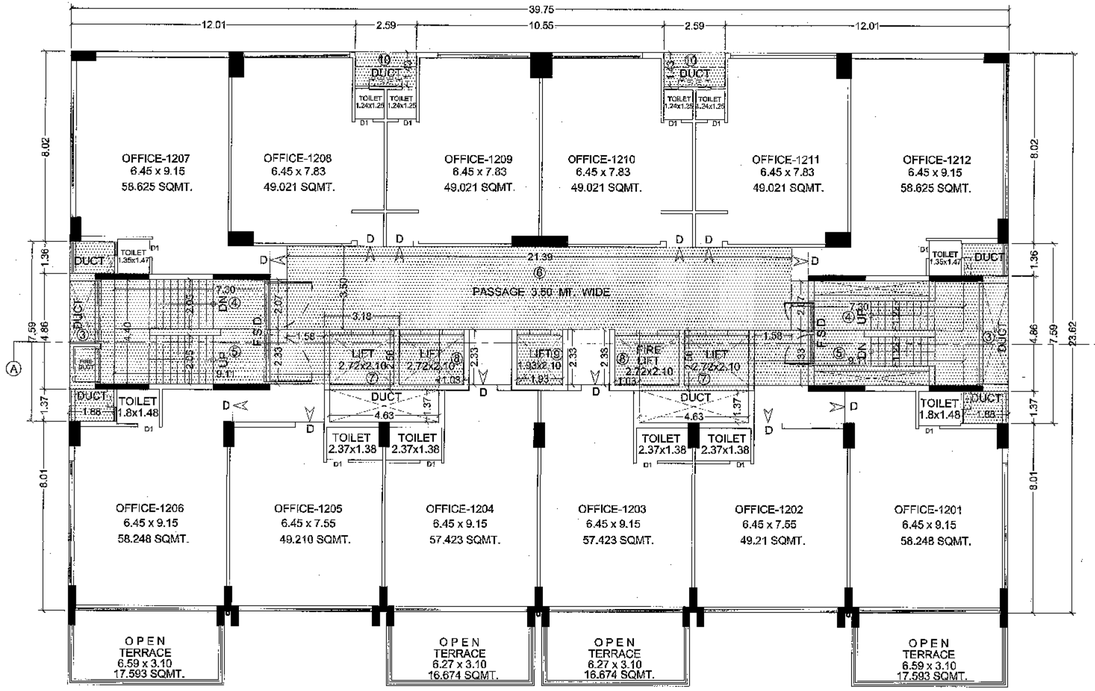

N

A - BLOCK
12th FLOOR PLAN
(SCALE :- 1:100)

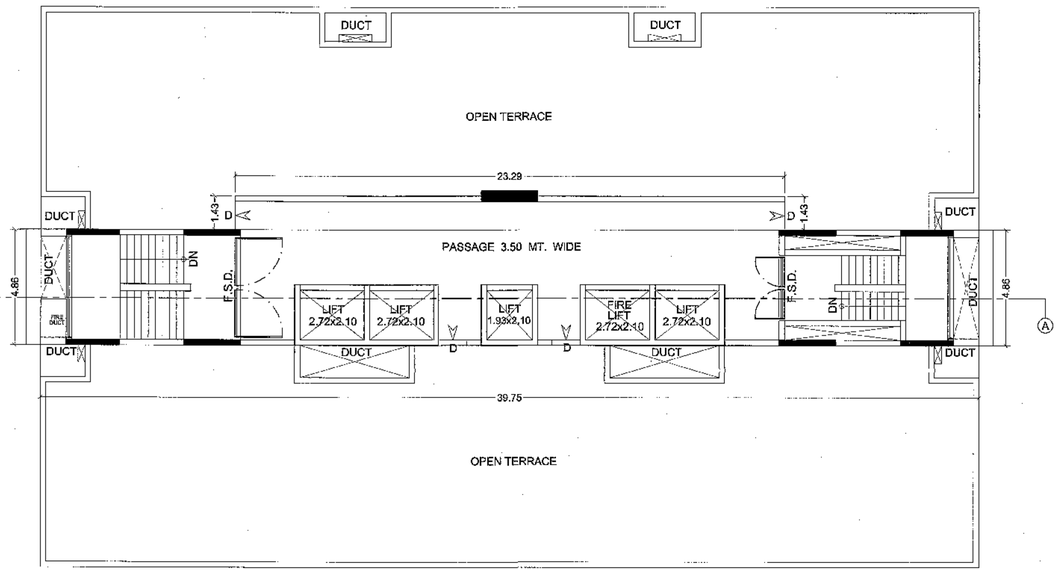

N

A - BLOCK
TERRACE PLAN
(SCALE :- 1:100)

NAME OF WORK :- SHEET No. 11 / 14

REVISED HIGHRISE BUILDING PLAN FOR
M/S ARYAN ARCADE LIMITED,
Directors Authorised person to sign
GOPAL BHUPENDRABHAI CHUDASAMA
CHETAN DHIRUBHAI ROKAD
TYPE OF CONST. :- FRAME STRUCTURE
USE OF BUILDING :- COMMERCIAL
LOCATION :- 80'0" WIDE ROAD,NAM AMAVA ROAD
RE. SR.NO. :-30 WARD NO. :- 9
T.P.S. No. 3, F.P. No. 1/P, O.P. No. 1
VILLAGE :- NANAMAVA, TALUKA/DISTRICT:- RAJKOT.

OWNER :-

Directors Authorised person to sign

GOPAL BHUPENDRABHAI CHUDASAMA

CHETAN DHIRUBHAI ROKAD

ENGINEER :-

NARESH S. GHEDIA
HOLIDAY CORNER, 3rd floor,
AMIN ROAD
RAJKOT.
R. M. C. LIC. NO. E/62
RUDA LIC. NO. E/139

STRUC. ENG.:-

MUKUNJ D. SHAH (B.E. CIVIL)
Shrinandnagar - 2,
Vejalpur Road, Ahmedabad.
RUDA Lic No. ST - 91
R.M.C. Lic No. SE - 163

LEGEND :-

PLOT BOUNDRY
PROP.WORK
DRAINAGE LINE

STAIR :-

TRADE :- 0.30
RISER :- 0.16
WIDTH :- 2.05

SCHEDULE :-

D = 1.00 X 2.10
D1 = 0.75 X 2.10
V = 0.60 X 1.50

W = 2.50 X 2.20
W1 = 3.48 X 2.20
W2 = 2.65 X 2.20
W3 = 4.30 X 1.20
W4 = 5.12 X 2.20

AUTHORITY :-

અગત્યની સૂચના :-

તા. ૨૬/૫/૨૦૦૧ ના રોજ મંજુર થયેલા નકશા મુજબ ન.૭ પુનઃમાપ ટી.પી. સ્કીમ રીપોર્ટના લેખે મુજબ સ્થાનિક સત્તામંડળ કે સ્થાનિક વપરાશમાં લેવામાં આવેલ સત્તામંડળ મંજુરીમાં જણાવે કે કિંમત, સ્ટીલ તથા સિમેન્ટ કન્ક્રીટનું માન્ય લેબોરેટરી દ્વારા પરીક્ષણ કરાવવું અને પરીક્ષણના રીપોર્ટ કન્ક્રીટના સર્ટીફીકેટ અરજદાર સાથે રજુ કરવાના રહેશે તેમજ વાસ્તુ દાખલ

તમામ કરેલ વિકાસ પરવાનાના નકશા આવશે અરજદાર ... તમામ. પરવાનેદાર આખરી નકશાપત્ર મુજબ તમારી બાંધકામ કામના કરે નહિ / ચણતરીમાં જરૂરીયાત આખરીના કામના રહેશે. તેમજ ચુકવણા કરેલ ફી પરત જવાબદારી તમારી રહેશે

Boundaries of Plot shown on this Plan are subject to change and alteration by the Town Planning Officer T.P. Scheme.

ફાઈલ નં. ૧૨૮૧	રજી નં. ૧૨૫
તા. ૧૭/૧/૧૮	તા. ૧૭/૧/૧૮

OWNER'S COPY
APPROVED

Asstt. Town Planner
Rajkot Municipal Corporation

Town Planning Department WEST ZONE R.M.C.



FRONT ELEVATION
A - BLOCK

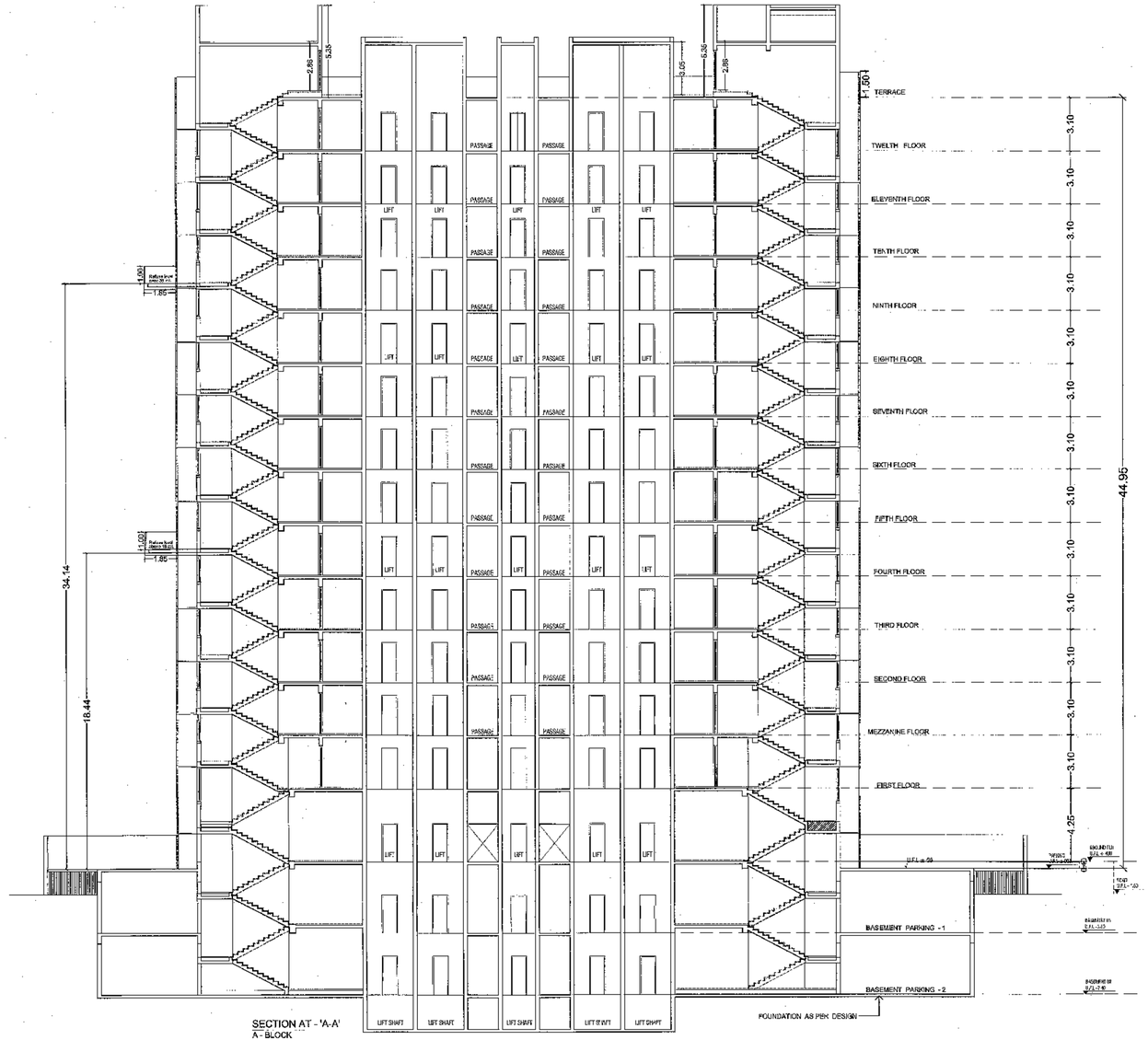

SECTION AT - 'A-A'
A - BLOCK

NAME OF WORK :-

SHEET No. 12 / 14

REVISED HIGHRISE BUILDING PLAN FOR
M/S ARYAN ARCADE LIMITED,
Directors Authorised person to sign
GOPAL BHUPENDRABHAI CHUDASAMA
CHETAN DHIRUBHAI ROKAD
TYPE OF CONST. :- FRAME STRUCTURE
USE OF BUILDING :- COMMERCIAL
LOCATION :- 80'0" WIDE ROAD, NANAMAVA ROAD
RE. SR.NO. :- 30 WARD NO. :- 8
T.P.S. No. 3, F.P. No. 1/P, O.P. No. 1
VILLAGE - NANAMAVA, TALUKA/DISTRICT:- RAJKOT.

OWNER :-

Directors Authorised person to sign

GOPAL BHUPENDRABHAI CHUDASAMA

CHETAN DHIRUBHAI ROKAD

ENGINEER :-

NARESH S. GHEDIA
HOLIDAY CORNER, 3rd Floor
AMIN ROAD
RAJKOT.
R. M. C. LIC. NO. E/82
RUDA LIC. NO. E/130

STRUC. ENG.:-

NIKUNJ D. SHAH (B.E. CIVIL)
105/T, Shrinandnagar - 2,
Mojalpur Road, Ahmedabad.
RUDA Lic No. ST - 91
R.M.C. Lic No. SE - 163

LEGEND :-

PLOT BOUNDRY
PROP.WORK
DRAINAGE LINE

STAIR :-

TRADE :- 0.30
RISER :- 0.16
WIDTH :- 2.05

SCHEDULE :-

D = 1.00 X 2.10
D1 = 0.75 X 2.10
V = 0.60 X 1.50

W = 2.50 X 2.20
W1 = 3.46 X 2.20
W2 = 2.65 X 2.20
W3 = 4.30 X 1.20
W4 = 5.12 X 2.20

AUTHORITY :-

અગત્યની સૂચના :-
તા. ૧૬/૧/૨૦૦૧ નાં રોજ મંજુર થયેલા મકાનના નકશા નં. ૭ મુજબના ૨૦ : મંજુર રીપોર્ટના સ્ટેજ મુજબ આગળ આપવામાં આવેલા સ્થળ વપરાશમાં તેમાં બાંધકામ મંજુરીપત્ર જવા કિસ્સામાં, સ્ટીલ તથા સિમેન્ટ કન્સ્ટ્રક્શન માટે લાયકાતધારક ઈજનેરોની પાસે પરીક્ષણ કરાવવું અને પરીક્ષણના રીપોર્ટ કમ્પલીશન સર્ટીફીકેટ અરજી સાથે રજુ કરવાના રહેશે.

તેમાંથી કરેલ વિકાસ કરવાનાની અરજી સાથે અરજી ફોર્મ - ૧ ની તમામ દસ્તાવેજદાર માલિક પત્ર-પત્ર મુજબ સમરી માલિકીના કબજાના પત્ર સાથે / ચણતરીના અગર/- બાંધકામ કરવાનું રહેશે. તેમાં ચુકવવા પાત્ર ફીની ગણતરી કરેલી રહેશે.

Boundaries of Plot shown on this Plan are subject to change and alteration by the Town Planning Officer T.P. Scheme.

ફેર ફી નં ૧૪૮૯	રૂ. નં. ૧૦૧૭૯
તા. ૨૩/૨/૧૯	તા. ૨૩/૭/૧૯

OWNER'S COPY
APPROVED
Asst. Town Planner
Rajkot Municipal Corporation

Town Planning Department
WEST ZONE
R.M.C.

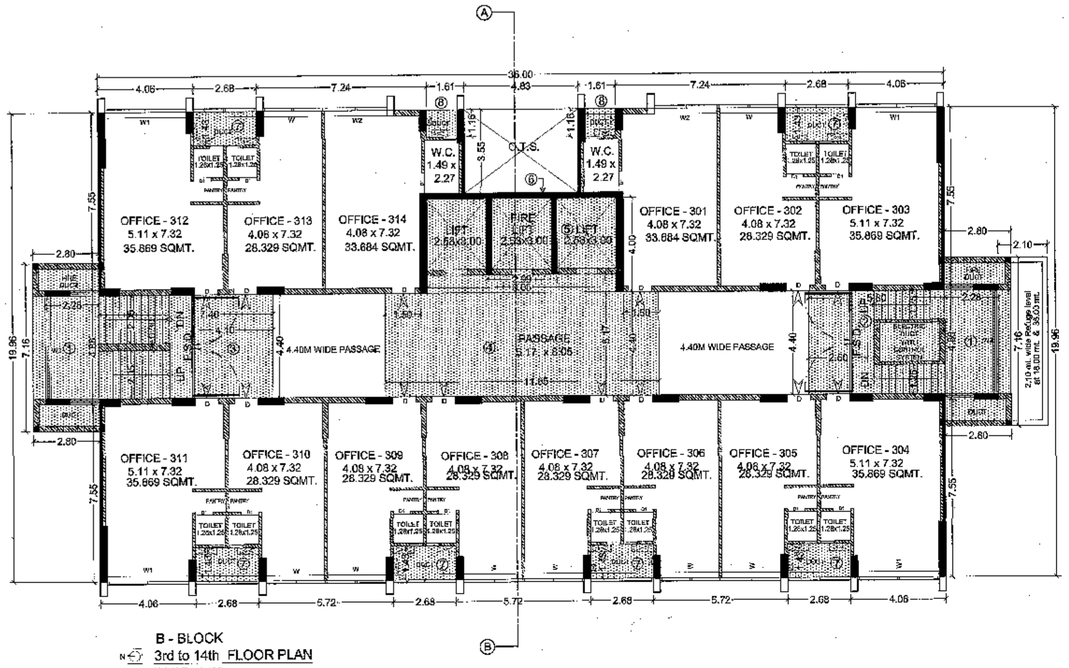

B - BLOCK
3rd to 14th FLOOR PLAN
(SCALE :- 1:100)

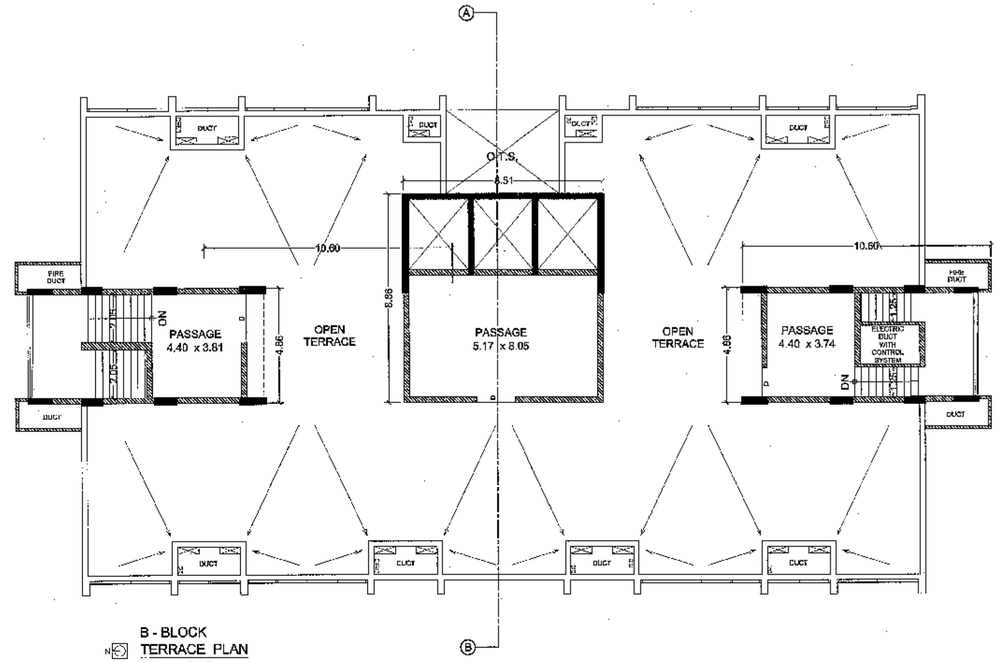

B - BLOCK
TERRACE PLAN
(SCALE :- 1:100)

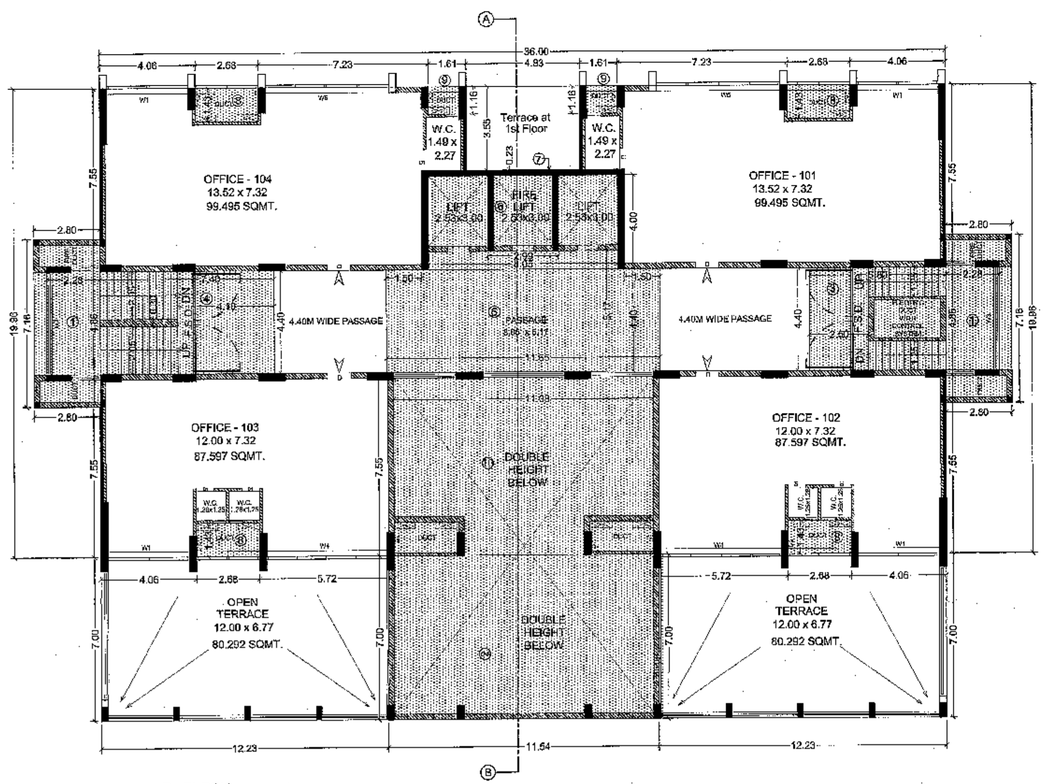

B - BLOCK
1st FLOOR PLAN
(SCALE :- 1:100)

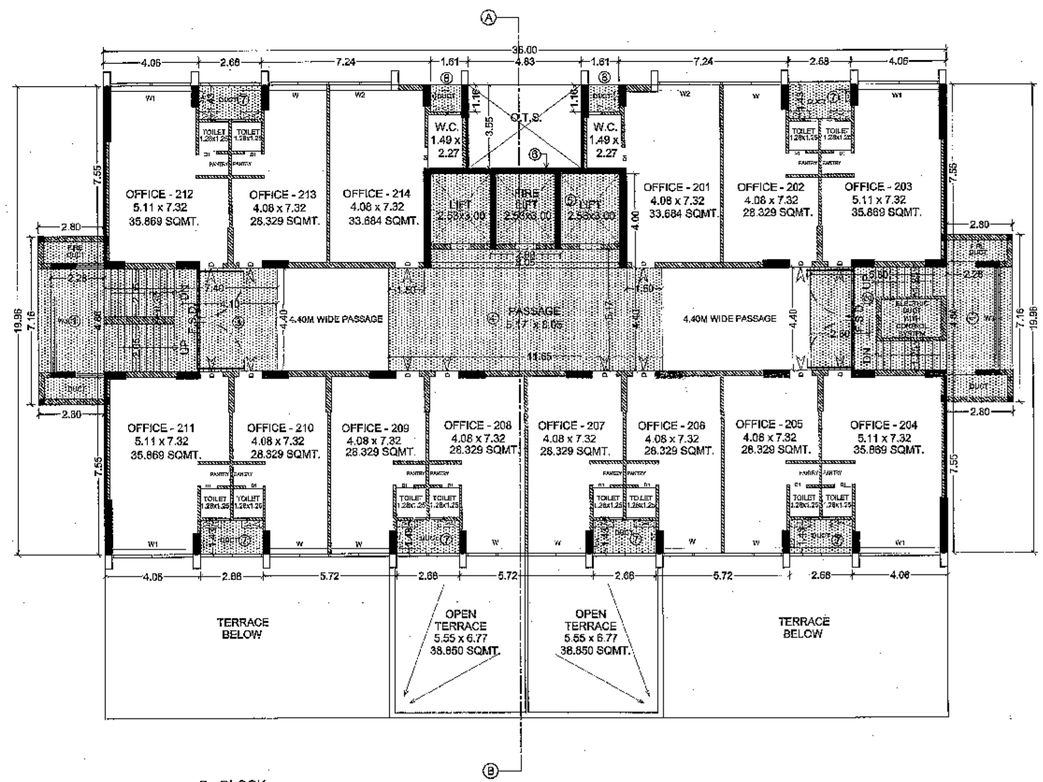

B - BLOCK
2 nd FLOOR PLAN
(SCALE :- 1:100)

NAME OF WORK :- SHEET No. 13 / 14

REVISED HIGHRISE BUILDING PLAN FOR
M/S ARYAN ARCADE LIMITED,
Directors Authorised person to sign
GOPAL BHUPENDRABHAI CHUDASAMA
CHETAN DHIRUBHAI ROKAD

TYPE OF CONST. :- FRAME STRUCTURE
USE OF BUILDING :- COMMERCIAL
LOCATION :- 80'0" WIDE ROAD, NANAMAVA ROAD
RE. SR.NO. :- 30 WARD NO. :-
T.P.S. No. 3. F.P. No. 1/P, O.P. No. 1
VILLAGE :- NANAMAVA, TALUKA/DISTRICT :- RAJKOT.

OWNER :-
Directors Authorised person to sign
GOPAL BHUPENDRABHAI CHUDASAMA
CHETAN DHIRUBHAI ROKAD

ENGINEER :- STRUC. ENG. :-

N. S. SHAH
NARESH S. GHEDIA
HOLIDAY CORNER, Ambedkar Road
AMIN ROAD
RAJKOT.
R. M. C. LIC. NO. SE-163
RUDA LIC. NO. 5/39

KUNJ D. SHAH (B.E. CIVIL)
105/1, Shrinandnagar - 2,
Kalawad Road, Ahmedabad.
RUDA Lic No. ST - 91
R.M.C. Lic No. SE - 163

LEGEND :-
PLOT BOUNDRY
PROP.WORK
DRAINAGE LINE

STAIR :-
TRADE :- 0.30
RISER :- 0.16
WIDTH :- 2.05

SCHEDULE :-
D = 1.00 X 2.10
D1 = 0.75 X 2.10
V = 0.80 X 1.60
W = 2.60 X 2.20
W1 = 3.46 X 2.20
W2 = 2.65 X 2.20
W3 = 4.30 X 1.20
W4 = 5.12 X 2.20

AUTHORITY :-

અગત્યની સૂચના :-
તા. ૨૬/૭/૨૦૦૧ ના રોજ કારોબારીના ઠરાવથી પુરૂ
ન. ૭ મુજબના ધોરે માસ્ટર રીપોર્ટના કોર પુરૂ
સોસિયે બાંધકામ ચલાણ વપરાશમા લેવાયાં
નાવેલ બાંધકામ મટીરીયલ જેવા કે સિમેન્ટ, કોંક્રીટ
તથા સિમેન્ટ કોન્ક્રીટના માન્ય લેબોરેટરી દ્વારા
પરીક્ષણ કરાવવુ અને પરીક્ષણના રીપોર્ટ કમ્પલીશન
સર્ટીફીકેટ અરજદાર સાથે રજુ કરવાનાં રહેશે.
મ્યુનિસિપલ કમિશ્નર

તમામ કેરલ વિકાસ પરવાનગીની અરજી
સાથે અરજદાર દ્વારા ૧ થી તમામ
પરવાનેદાર સાથેના પ્રમાણપત્ર મુજબ
તમારી માલિકીની જગ્યાના કાઉ માર્ક /
ધણીએ સાથેવાળ બાંધકામ કરવાનુ
રહેશે. તેમાં કુટુંબ કે મુજબ જવાબદારી
તમારી રહેશે

Boundaries of Plot
shown on this Plan are subject to change and alteration by the Town Planning Officer T.P. Scheme.

ફેર ફે. ૧૨૮૧	૨ ચી. ૧.૨૭
તા. ૧૭/૧/૧૮	તા. ૧૭/૭/૧૮

OWNER'S COPY
APPROVED
Asst. Town Planner
Rajkot Municipal Corporation

Town Planning Department
WEST ZONE
R.M.C.

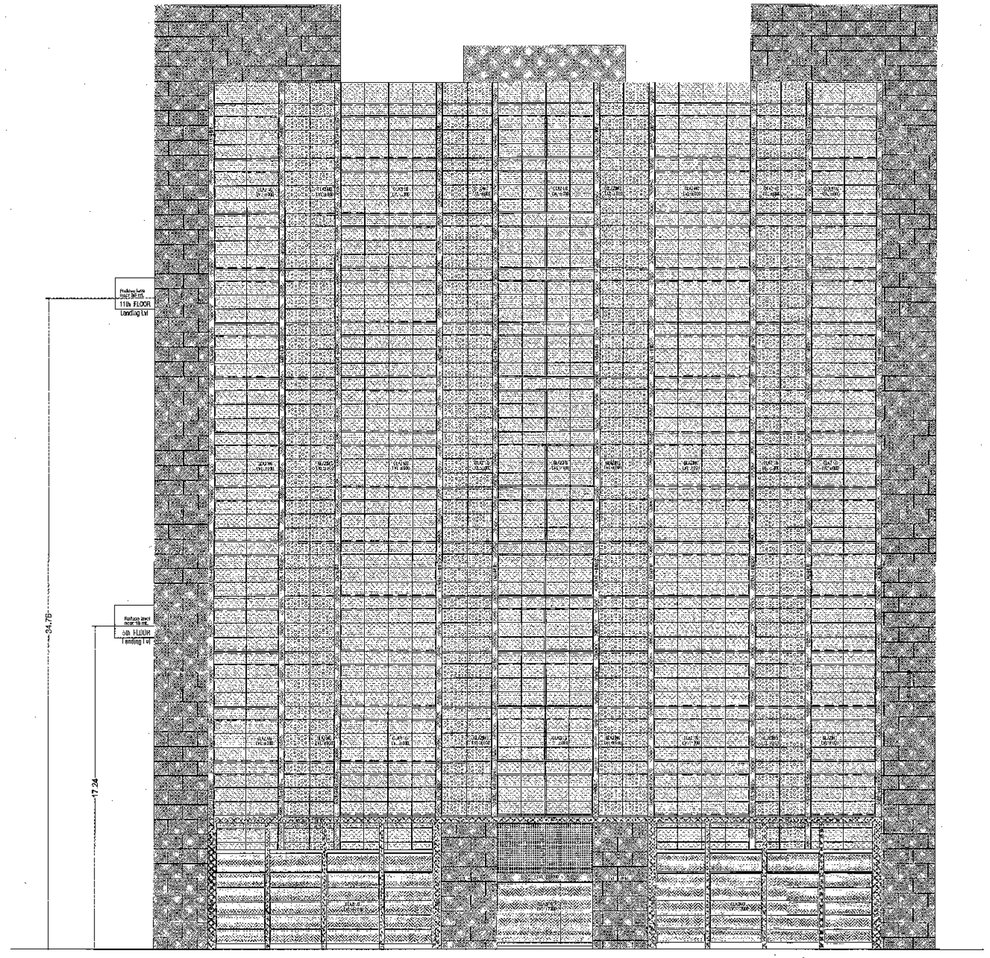

FRONT ELEVATION
B - BLOCK

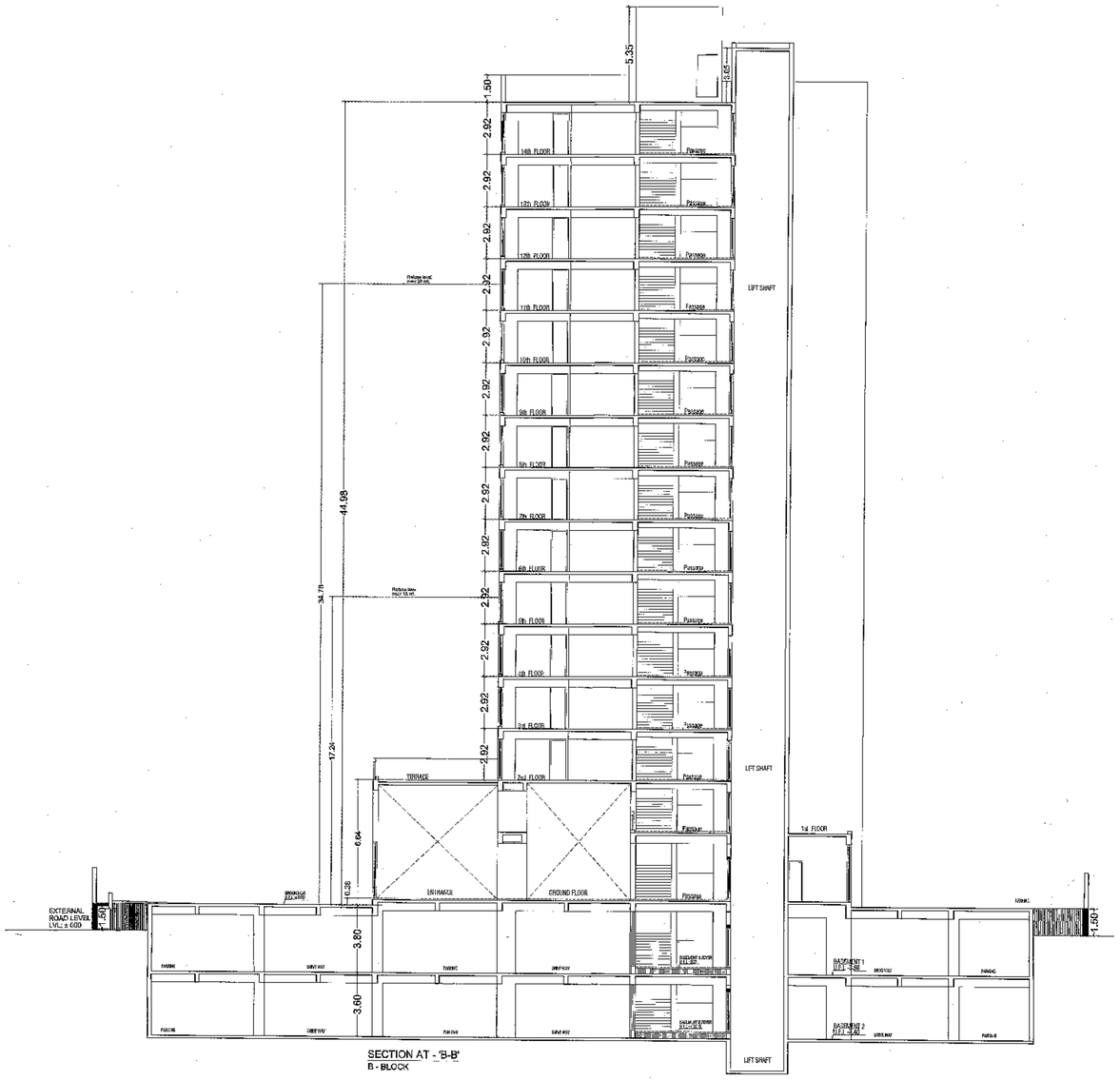

SECTION AT - 'B-B'
B - BLOCK

NAME OF WORK :-

SHEET No. 14 / 14

REVISED HIGHRISE BUILDING PLAN FOR
M/S ARYAN ARCADE LIMITED,
Directors Authorised person to sign
GOPAL BHUPENDRABHAI CHUDASAMA
CHETAN DHIRUBHAI ROKAD

TYPE OF CONST. :- FRAME STRUCTURE
USE OF BUILDING :- COMMERCIAL
LOCATION :- 80'0" WIDE ROAD NANAMAVA ROAD
RE. SR.NO. :- 30 WARD NO. :- 9
T.P.S. No. 3, F.P. No. 1/P, O.P. No. 1
VILLAGE :- NANAMAVA, TALUKA/DISTRICT.- RAJKOT.

OWNER :-

Directors Authorised person to sign

GOPAL BHUPENDRABHAI CHUDASAMA

CHETAN DHIRUBHAI ROKAD

ENGINEER :-

NARESH S. GHEDIA
HOLIDAY CORNER, 3rd Floor
AMIN ROAD
RAJKOT.
R. M. C. LIC. NO. E/82
RUDA LIC. NO. E/130

STRUC. ENG.:-

NIKUNJ D. SHAH (B.E. CIVIL)
105/7, Shrinandnagar - 2,
Vejalpur Road, Ahmedabad
RUDA Lic No. ST - 91
R.M.C. Lic No. SE - 163

LEGEND :-

PLOT BOUNDRY
PROP.WORK
DRAINAGE LINE

STAIR :-

TRADE :- 0.30
RISER :- 0.16
WIDTH :- 2.05

SCHEDULE :-

D = 1.00 X 2.10
D1 = 0.75 X 2.10
V = 0.60 X 1.50

W = 2.50 X 2.20
W1 = 3.46 X 2.20
W2 = 2.65 X 2.20
W3 = 4.30 X 1.20
W4 = 5.12 X 2.20

AUTHORITY :-

સરતચૂકી સુધારા :-
તા. ૨૬/૭/૨૦૦૧ ના રોજ મંજુર થયેલ પ્લાન
ન. ૭ પુરાવામાં ૨૨' માર્જીન રીપોર્ટના બદલે ૧૫ફુટ
સ્થાનિક ભાવકાર કમ્પાઉન્ડ વપરાશમાં લેવામાં
આવેલ અવકાશ પ્રોટેક્શન વગર ફિયરબંદ, સ્ટીલ
તથા સિમેન્ટ કોન્ક્રીટનું બાન્ધકામ લખાણરૂપી દ્વારા
પરવાનો કરાવવું અને પરિણામના રીપોર્ટ કમ્પલીશન
સર્ટીફીકેટ અરજી સાથે કરવામાં આવેલ
હોવાથી (નકશો).

તમામ કરવા વિગત પરવાનાના અરજી
અન્વયે અરજદાર - [illegible] તથા
રહેવાસીઓ માટેના સમાવેશ મુજબ
તમારી માલિકીની જગ્યાના હદ માર્ક /
ચતુર્દીમા જાળવીને બાંધકામ કરવાનું
રહેશે. તેમાં કુદરતી જગ્યાના [illegible]
ફેરફારી રહેશે

Boundaries of Plot

shown on this Plan are subject to change and alteration by the Town Planning Officer T.P. Scheme.

ફાઈલ નં. ૧૨૮૮	રજી નં. ૧૨૮૭
તા. ૨૩/૧/૧૯	તા. ૨૩/૧/૧૯

OWNER'S COPY
APPROVED
Asst. Town Planner
Rajkot Municipal Corporation

Town Planning Department
WEST ZONE
R.M.C.